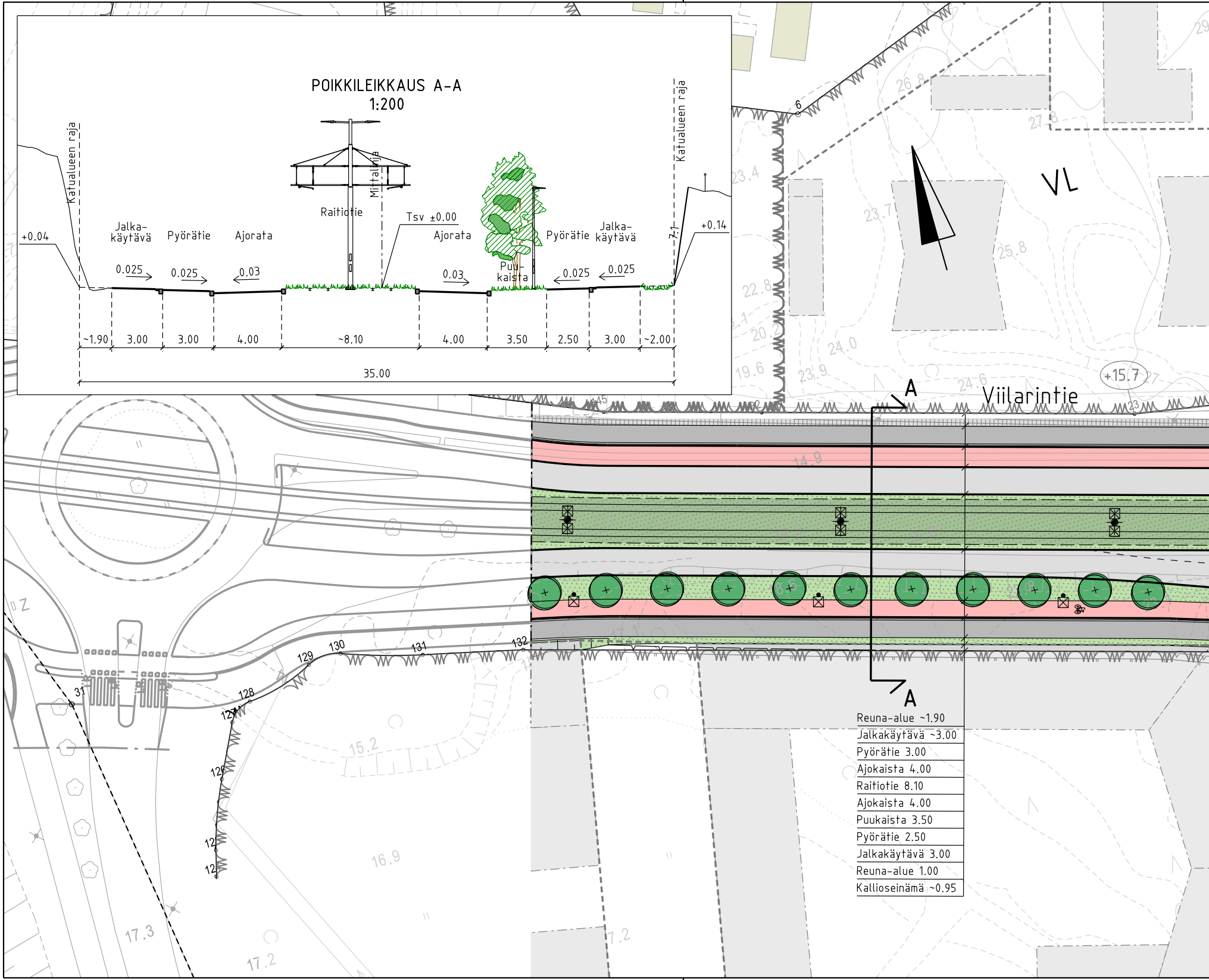
POIKKILEIKKAUS A-A
1:200
Katualueen raja
Katualueen raja
Mittalinja
Raitiotie
Tsv ±0.00
+0.04
+0.14
Jalka-
käytävä
Pyörätie
Ajorata
Ajorata
Puu-
kaista
Pyörätie
Jalka-
käytävä
7:1
0.025
0.025
0.03
0.03
0.025
0.025
~1.90
3.00
3.00
4.00
~8.10
4.00
3.50
2.50
3.00
~2.00
35.00
VL
Viilarintie
A
A
+15.7
26.8
27.8
23.4
23.7
25.8
22.8
20.2
19.6
24.0
23.9
24.6
14.9
15.2
16.9
17.3
17.2
17.2
128
129
130
131
132
31
6
23

Reuna-alue	~1.90
Jalkakäytävä	~3.00
Pyörätie	3.00
Ajokaista	4.00
Raitiotie	8.10
Ajokaista	4.00
Puukaista	3.50
Pyörätie	2.50
Jalkakäytävä	3.00
Reuna-alue	1.00
Kallioseinämä	~0.95

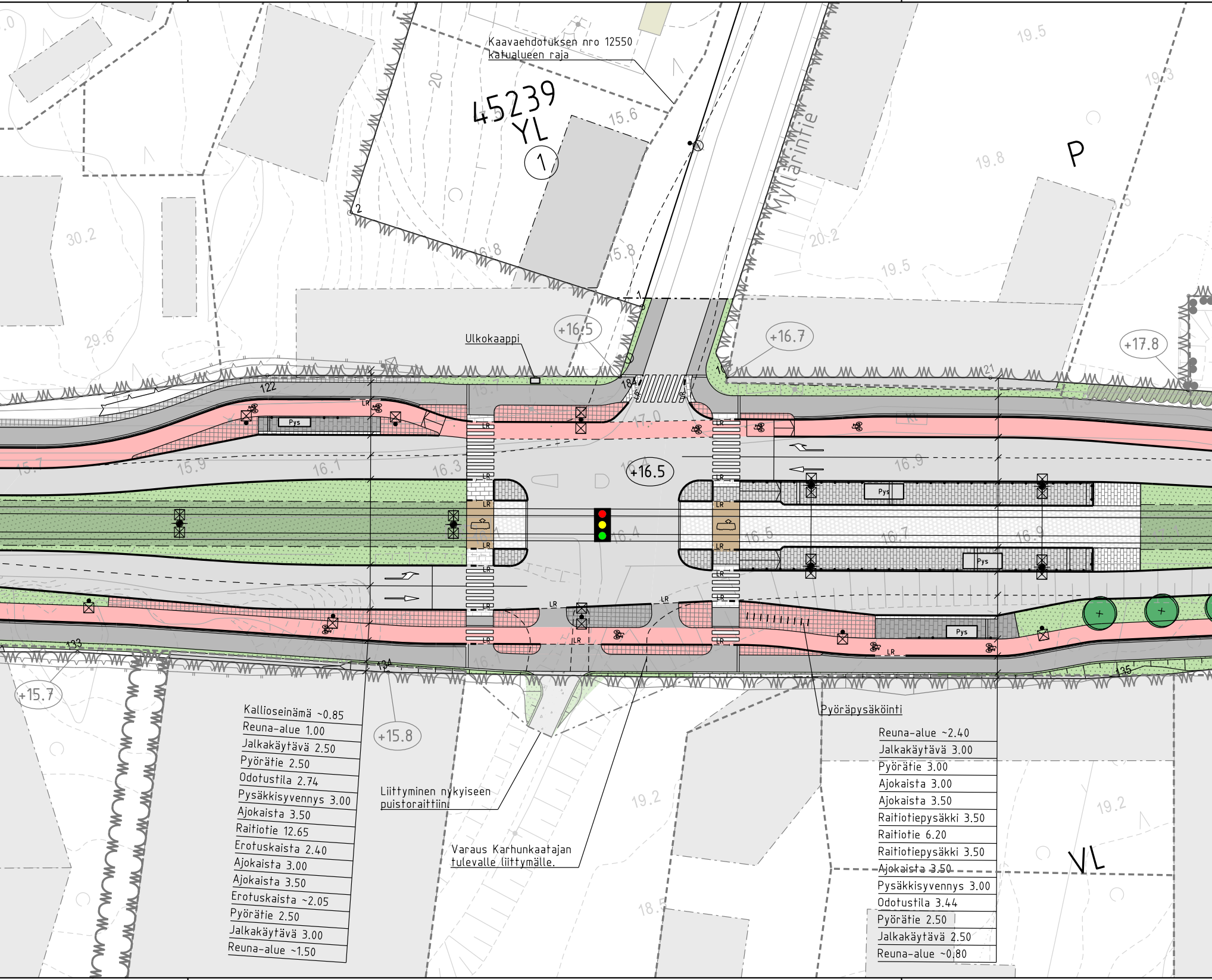
Kaavaehdotuksen nro 12550
katualueen raja
45239
YL
①
P
Myllärintie
Ulkokaappi
+16.5
+16.7
+17.8
+16.5
+15.7
+15.8
Pys
LR
19.5
19.8
19.3
20.2
30.2
29.6
15.6
15.8
16.8
15.7
15.9
16.1
16.3
16.9
16.4
16.5
16.7
17.0
19.2
18.5
122
133
134
135
184
21
VL
Kallioseinämä ~0.85
Reuna-alue 1.00
Jalkakäytävä 2.50
Pyörätie 2.50
Odotustila 2.74
Pysäkkisyvennys 3.00
Ajokaista 3.50
Raitiotie 12.65
Erotuskaista 2.40
Ajokaista 3.00
Ajokaista 3.50
Erotuskaista ~2.05
Pyörätie 2.50
Jalkakäytävä 3.00
Reuna-alue ~1.50
Liittyminen nykyiseen
puistoraittiin
Varaus Karhunkaatajan
tulevalle liittymälle.
Pyöräpysäköinti
Reuna-alue ~2.40
Jalkakäytävä 3.00
Pyörätie 3.00
Ajokaista 3.00
Ajokaista 3.50
Raitiotiepysäkki 3.50
Raitiotie 6.20
Raitiotiepysäkki 3.50
Ajokaista 3.50
Pysäkkisyvennys 3.00
Odotustila 3.44
Pyörätie 2.50
Jalkakäytävä 2.50
Reuna-alue ~0.80

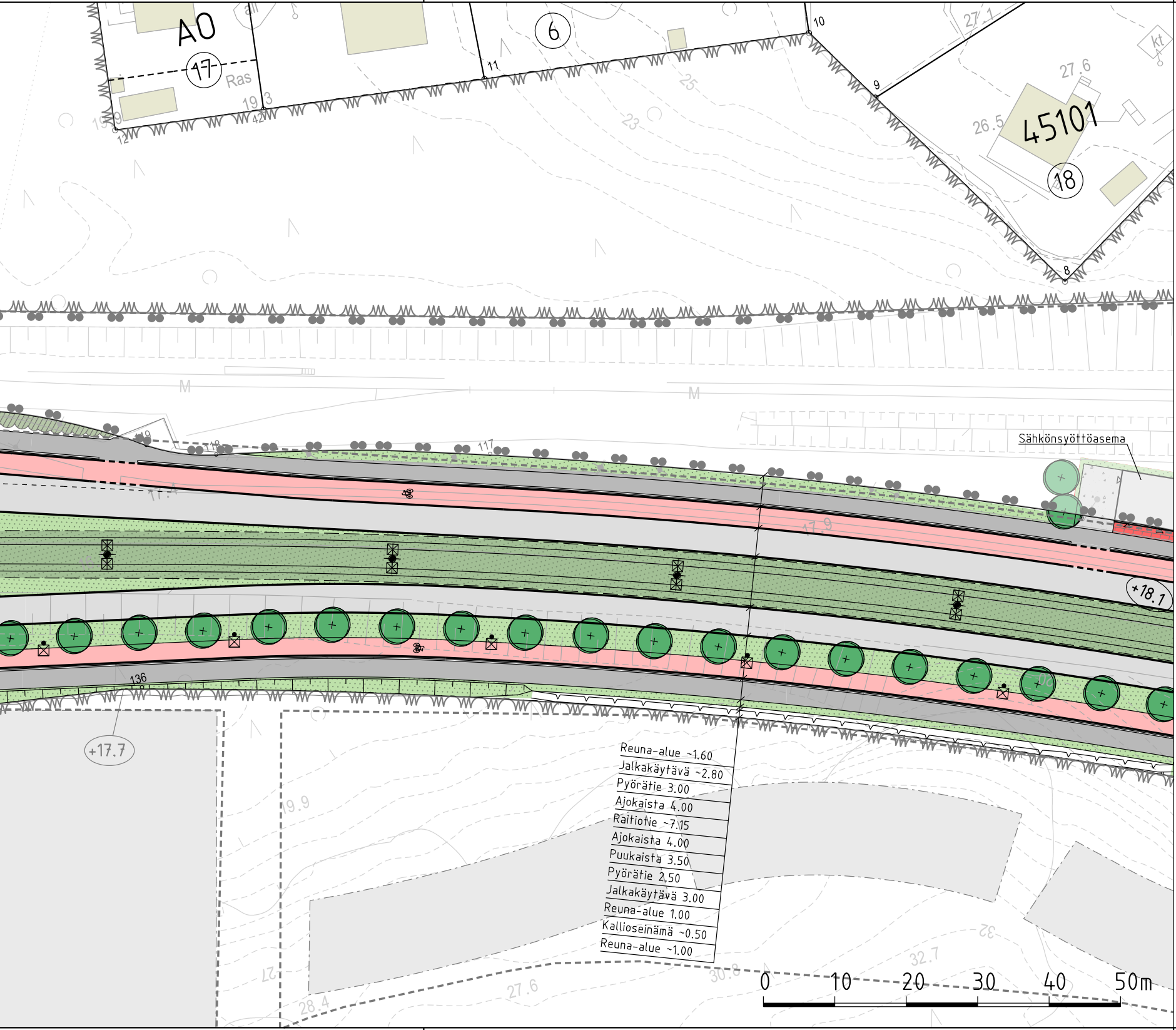
AO
17
Ras
6
10
11
12
9
8
27.1
27.6
26.5
kt
45101
18
25
23
19.3
42
M
M
119
118
117
Sähkönsyöttöasema
17.9
+18.1
136
+17.7
Reuna-alue ~1.60
Jalkakäytävä ~2.80
Pyörätie 3.00
Ajokaista 4.00
Raitiotie ~7.15
Ajokaista 4.00
Puukaista 3.50
Pyörätie 2.50
Jalkakäytävä 3.00
Reuna-alue 1.00
Kallioseinämä ~0.50
Reuna-alue ~1.00
19.9
32
32.7
30.8
27.6
28.4
27
0
10
20
30
40
50m

PIIRUSTUSMERKINNÄT

▨	Ajorata/jalkakäytävä, asfalttia
🟥	Pyörätie, punainen asfaltti
▦	Noppakiveys, punainen
▦	Betonikiveys, punamusta
▦	Betonikiveys, vaalean harmaa 3:n kiven harmaa nupukiviraita
▦	Betonikiveys, musta 2:n kiven valkoinen betonikiviraita 3:n kiven harmaa noppakiviraita
▦	Betonikiveys, valkoinen
▨	Raitiotiealue, betoni / nurmetus
▭	Raitiotien ylityspaikka, betoni
🟩	Nurmetus, uusien rakennusten kohdalla alle 1,5 m leveät nurmialueet kivetään rakennusten valmistuttua
▭	Asemakaavaehdotuksen nro 12550 mukainen rakentaminen
●	Istutettava lehtipuu
▨	Nykyinen puusto
═	Kiskot
━	Reunatuki, luonnonkivi, punainen/harmaa
- - - LR	Reunatuki, madallettu/luiskattu, luonnonkivi, punainen/harmaa
═	Reunatuki, upotettu, luonnonkivi, punainen/harmaa
═	2:n kiven punainen noppakiviraita
═	3:n kiven punainen noppakiviraita
-•-•-	Kaide
Pys	Pysäkkikatos
🚦	Liikennevalo-ohjattu liittymä
☒	Ratasähköpylväs valaisimilla
⊘☒	Valaisinpylväs
+3.0	Kadun likimääräinen korkeusasema

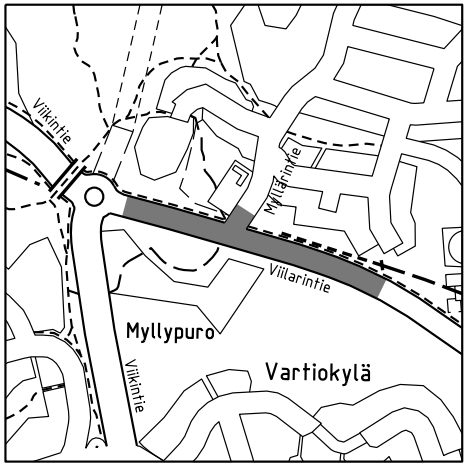
Viikintie
Myllärintie
Viilarintie
Myllypuro
Vartiokylä
Viikintie

1:10 000

Kuivatus hoidetaan katukohtaisella hulevesiviemäröinnillä.

Helsinki Kaupunkiympäristön toimiala

www.hel.fi
sähköposti: etunimi sukunimi@hel.fi

KAUP.OSA, OSA-ALUE
45. Vartiokylä, Myllypuro

VIILARINTIE
välillä Viikintie - kortteli 45101, tontti 18

MYLLÄRINTIE
Viilarintien liittymä

Katusuunnitelma

MK
1:500

LIITTYY 30934/5, 30935/2
KORVAA
KORVATTU
ASEMAKAAVA 12400, 8844, 8158, 7430, 7188
LIIKENNES. 6588-7

NRO 30935/1

TASOKOORDINAATISTO: ETRS-GK25
KORKEUSJÄRJESTELMÄ: N2000

KHS		
YTLK		
HYV.	25.2.2019	R. Putkonen
TARK.	25.2.2019	I. Rantanen
PROJ.	25.2.2019	O. Haanperä
HYV.	25.2.2019	J. Oinaanoja
TARK.	25.2.2019	T. Karvonen
LAAT.	25.2.2019	R. Larsson / Ramboll Finland Oy

RAIDE-JOKERI
Raide-Jokerin projektitoimisto
Valimotie 1, 00380 Helsinki
raidejokeri@hel.fi

## PIIRUSTUSMERKINNÄT

- Ajorata/jalkakäytävä ja pyörätie, asfalttia
- Pyörätie, punainen asfaltti/punainen pinnoite
- Betonikiveys, vaalean harmaa 3:n kiven harmaa nupukiviraita
- Betonikiveys, punamusta
- Betonikiveys, musta
- Noppakiveys, punainen
- Noppakiveys, harmaa
- Nurmikiveys
- Kiviheitoke
- Nurmetus
- Lehtipensas, matala
- Niitty
- Suunnitteilla oleva rakennus
- Raitiotiealue, betoni / nurmetus
- Raitiotien ylityspaikka, betoni
- Istutettava lehtipuu, lehtipuu juuristoritilällä
- Nykyinen metsä
- +3.0 Kadun likimääräinen korkeusasema

- Kiskot
- Tukimuuri
- Reunatuki, luonnonkivi, punainen/harmaa
- LR Reunatuki, madallettu/luiskattu, luonnonkivi, punainen/harmaa
- Reunatuki, upotettu, luonnonkivi, punainen/harmaa
- 2:n kiven punainen noppakiviraita
- 3:n kiven punainen noppakiviraita
- Kaide
- Pys Pysäkkikatos
- Liikennevalo-ohjattu liittymä
- Raidesähköpylväs valaisimilla
- Valaisinpylväs

Kadun kuivatus hoidetaan katukohtaisella hulevesiviemäröinnillä.

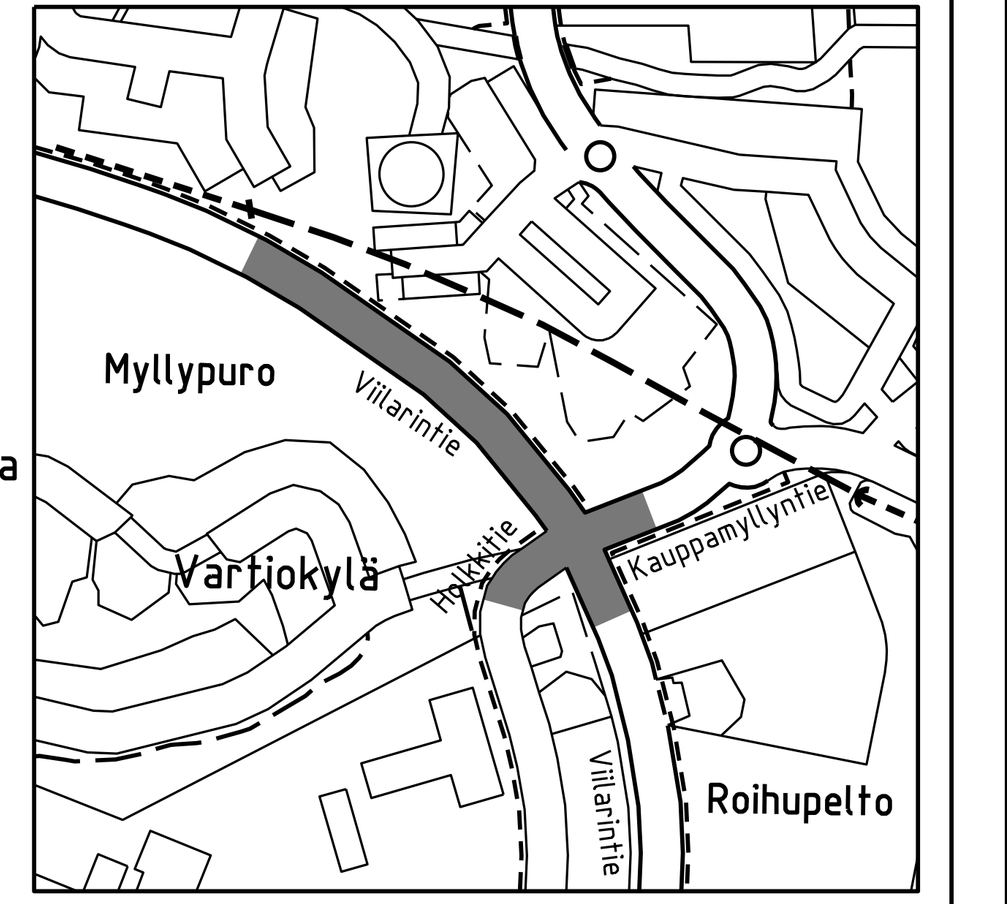


1:10 000

Helsinki Kaupunkiympäristön toimiala

www.hel.fi
sähköposti: etunimi sukunimi@hel.fi

KAUP.OSA, OSA-ALUE
45. Vartiokylä, Myllypuro

# VIILARINTIE

välillä kortteli 45101, tontti 18 - Kauppamyllyintie / Holkkitie

Katusuunnitelma

# HOLKKITIE JA KAUPPAMYLLYNTIE

Viilarintien liittymä

| | | | | | |
|---|---|---|---|---|---|
| MK 1:500 | LIITTYY 30935/1, 30935/3 | NRO 30935/2 | KHS | | |
| | KORVAA | | YTLK | | |
| | KORVATTU | TASOKOORDINAATISTO: ETRS-GK25 | HYV. | 25.2.2019 | R. Putkonen |
| | ASEMAKAAVA 12400, 7188, 11425, 9385, 8725 | | TARK. | 25.2.2019 | I. Rantanen |
| | LIIKENNES. 6588-7, 6589-2 | KORKEUSJÄRJESTELMÄ: N2000 | PROJ. | 25.2.2019 | O. Haanperä |
| RAIDE-JOKERI | Raide-Jokerin projektitoimisto Valimotie 1, 00380 Helsinki raidejokeri@hel.fi | | HYV. | 25.2.2019 | J. Oinaanoja |
| | | | TARK. | 25.2.2019 | T. Karvonen |
| | | | LAAT. | 25.2.2019 | R. Larsson / Ramboll Finland Oy |

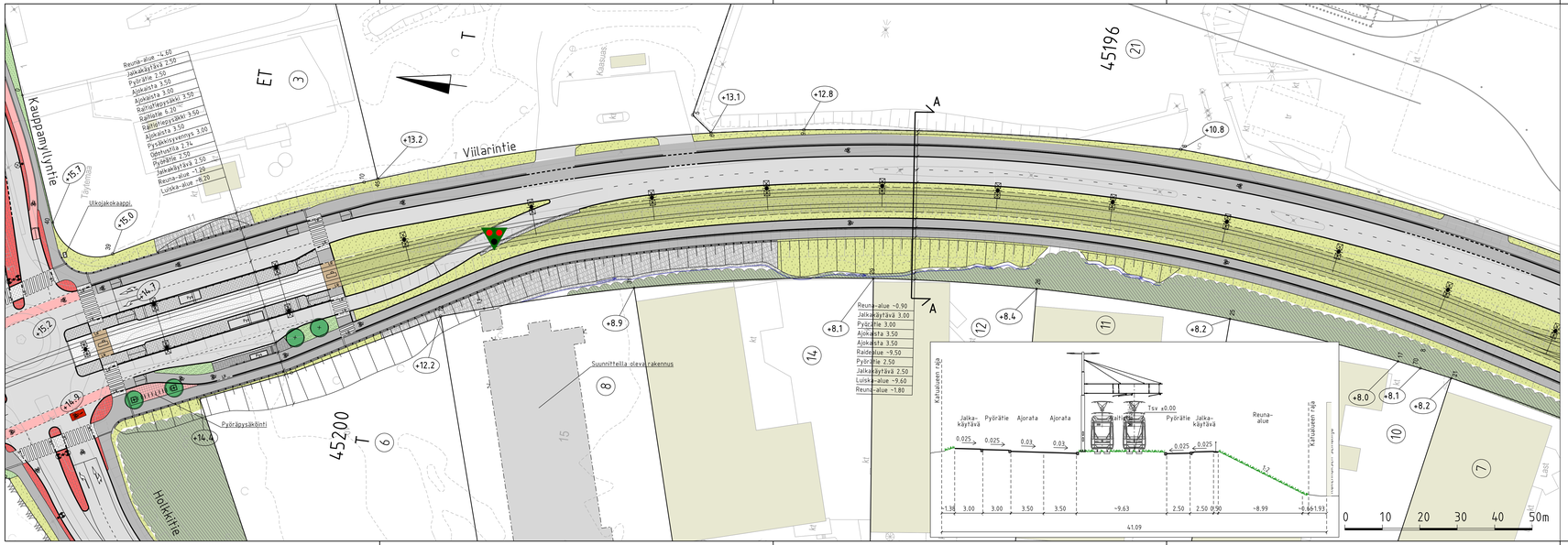


PIIRUSTUSMERKINNÄT

- Ajorata/jalkakäytävä ja pyörätie, asfalttia
- Pyörätie, punainen asfaltti/punainen pinnoite
- Betonikiveys, harmaa
- Betonikiveys, punamusta
- Betonikiveys, musta
- Noppakiveys, punainen
- Noppakiveys, harmaa
- Kiviheitoke
- Lehtipensas, matala
- Niitty
- Suunniteltoilla oleva rakennus
- Raitiotiealue, betoni / niitty
- Raitiotien ylityspaikka, betoni
- Istutettava lehtipuu, lehtipuu juuristorritilällä
- Nykyinen metsä

- Kiskot
- Reunatuki, luonnonkivi, punainen/harmaa
- LR Reunatuki, madallettu/luiskattu, luonnonkivi, punainen/harmaa
- Reunatuki, upotettu, luonnonkivi, punainen/harmaa
- 2:n kiven punainen noppakivirivi
- 3:n kiven punainen noppakivirivi
- Kaide
- Pys Pysäkkikatos
- Raitiovaunuvalot
- Raidesähköpylväs valaisimilla
- Valaisinpylväs
- +3.0 Kadun likimääräinen korkeusasema

Kadun kuivatus hoidetaan katukohtaisella hulevesiviemäröinnillä.

Helsinki Kaupunkiympäristön toimiala
www.hel.fi
sähköposti: etunimi.sukunimi@hel.fi

KAUP.OSA OSA-ALUE
45 Varttiokylä, Roihupelto

# VIILARINTIE
valilla Kauppamyllyntie/Holkkitie - kortteli 45200 tontti 7

Katusuunnitelma

| | | | | | |
|---|---|---|---|---|---|
| MK 1:500 | LIITTYY 30935/2, 30935/4 | NRO 30935/3 | KHS | | |
| | KORVAA | | YTLK | | |
| | KORVATTU | TASOKORDINAATISTO: ETRS-GK25 | HYV | 25.2.2019 | R. Putkonen |
| | ASEMAKAAVA 12400, 8725 | KORKEUSJÄRJESTELMÄ N2000 | TARK | 25.2.2019 | I. Rantanen |
| | LIIKENNE 6589-2, 6636-2 | | PROJ | 25.2.2019 | O. Haanperä |
| | | | HYV | 25.2.2019 | J. Onaaneja |
| | | | TARK | 25.2.2019 | T. Karvonen |
| | | | LAAT | 25.2.2019 | R. Larsson / Ramboll Finland Oy |

RAIDE-JOKERI
Raide-Jokerin projektitoimisto
Valimontie 1, 00380 Helsinki
raidejokeri@hel.fi

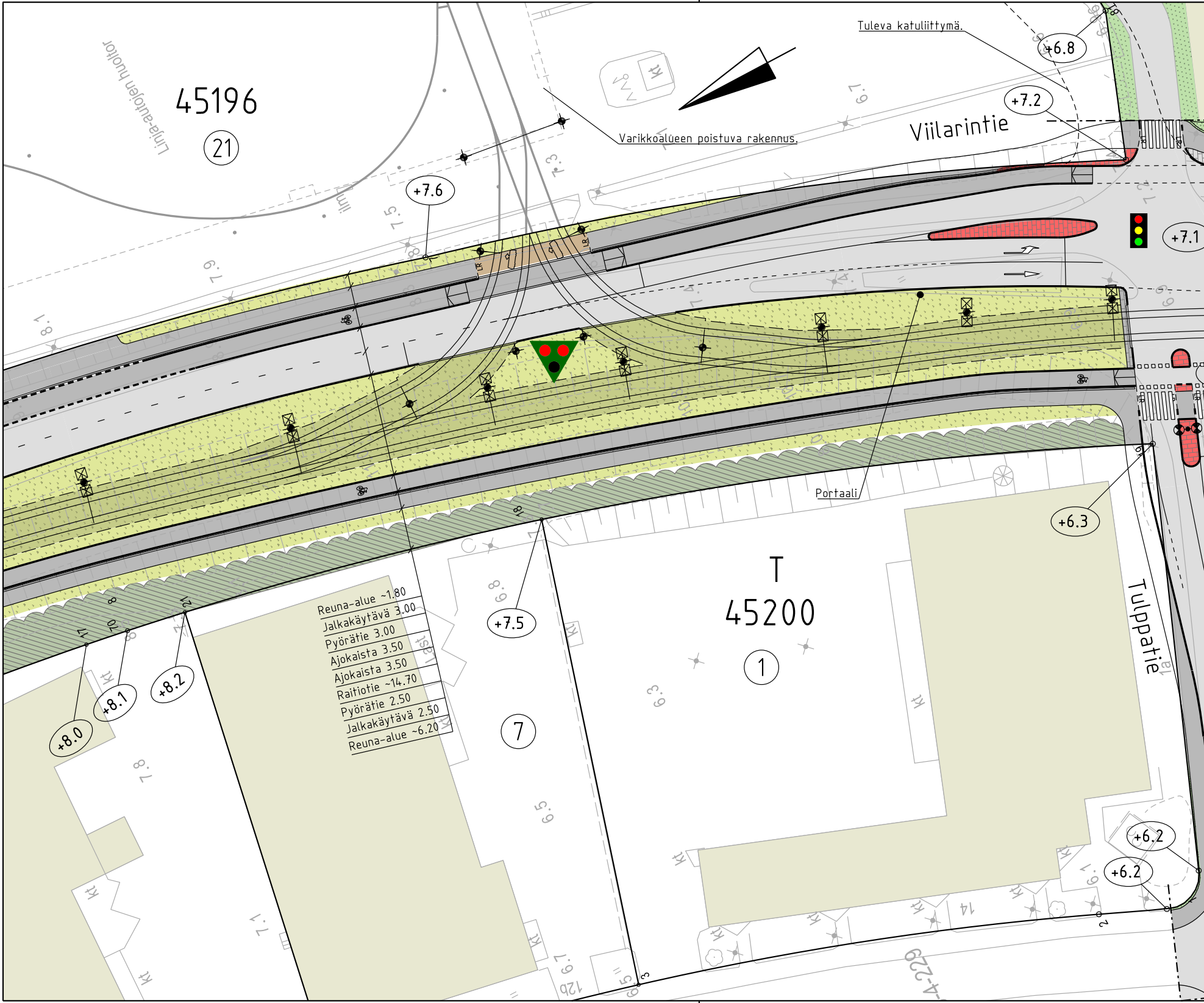
45196
21
Linja-autojen huoltor
+7.6
Varikkoalueen poistuva rakennus.
Tuleva katuliittymä.
+6.8
+7.2
Viilarintie
+7.1
Portaali
+6.3
T
45200
1
Tulppatie
+7.5
7
+8.2
+8.1
+8.0
+6.2
+6.2
Reuna-alue ~1.80
Jalkakäytävä 3.00
Pyörätie 3.00
Ajokaista 3.50
Ajokaista 3.50
Raitiotie ~14.70
Pyörätie 2.50
Jalkakäytävä 2.50
Reuna-alue ~6.20

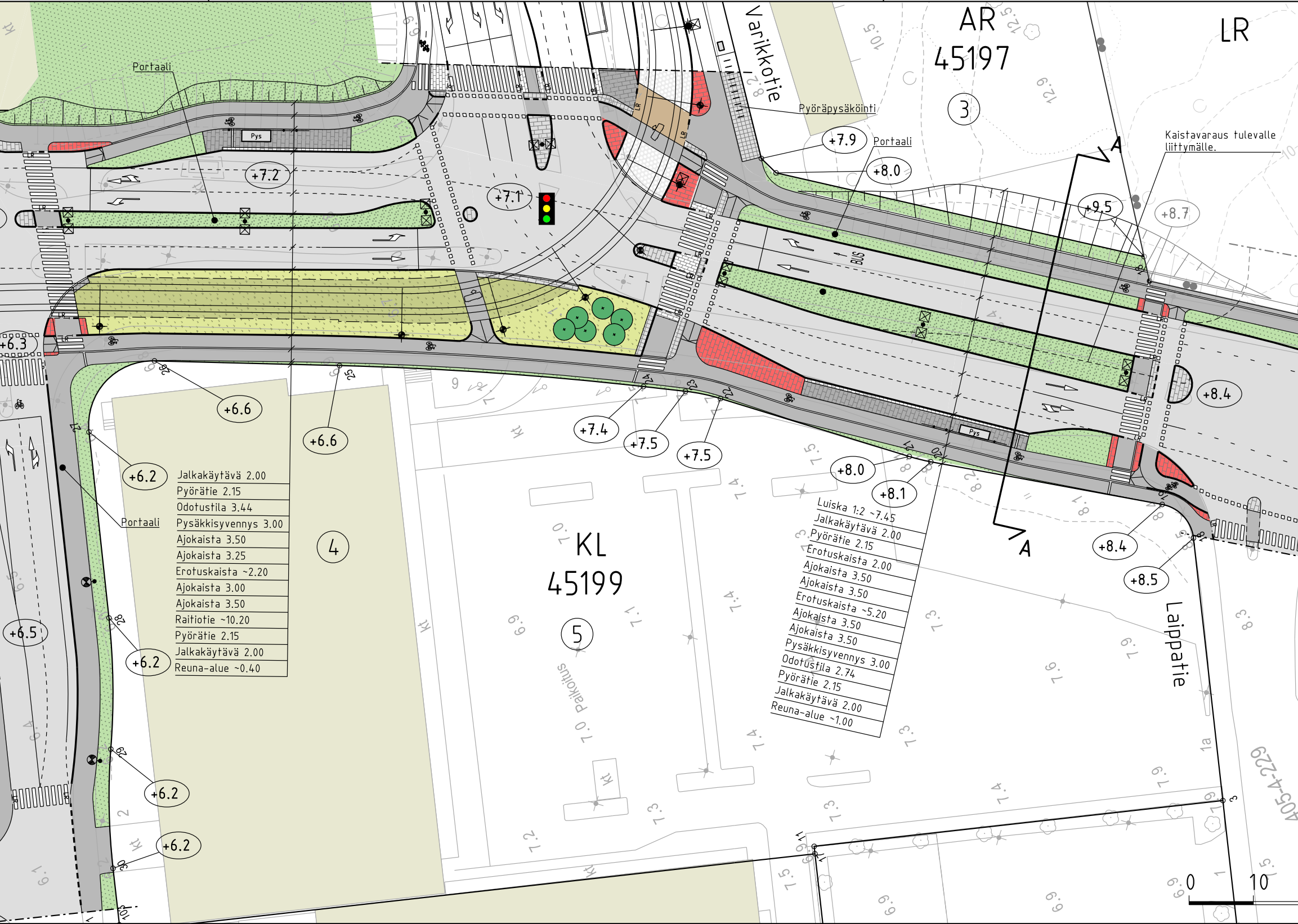
AR
45197
LR
3
Varikkotie
Pyöräpysäköinti
Portaali
+7.9
+8.0
Kaistavaraus tulevalle liittymälle.
A
+9.5
+8.7
Portaali
Pys
+7.2
+7.1
BUS
+6.3
+8.4
+6.6
+6.6
+7.4
+7.5
+7.5
+8.0
+8.1
+6.2
Jalkakäytävä 2.00
Pyörätie 2.15
Odotustila 3.44
Pysäkkisyvennys 3.00
Ajokaista 3.50
Ajokaista 3.25
Erotuskaista ~2.20
Ajokaista 3.00
Ajokaista 3.50
Raitiotie ~10.20
Pyörätie 2.15
Jalkakäytävä 2.00
Reuna-alue ~0.40
Portaali
4
KL
45199
5
Paikoitus
+6.5
+6.2
+6.2
+6.2
Luiska 1:2 ~7.45
Jalkakäytävä 2.00
Pyörätie 2.15
Erotuskaista 2.00
Ajokaista 3.50
Ajokaista 3.50
Erotuskaista ~5.20
Ajokaista 3.50
Ajokaista 3.50
Pysäkkisyvennys 3.00
Odotustila 2.74
Pyörätie 2.15
Jalkakäytävä 2.00
Reuna-alue ~1.00
A
+8.4
+8.5
Laippatie
405-4-229
0
10

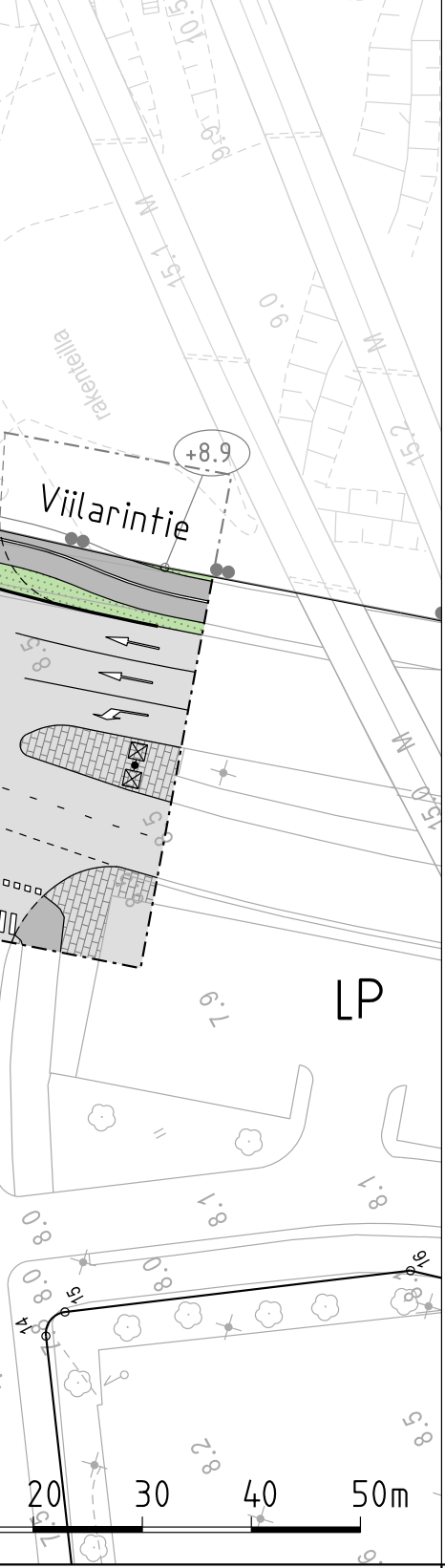
+8.9
Viilarintie
LP
rakentaa
15.1 M
15.2
15.0
10.5
9.6
0.6
8.5
7.9
8.1
8.0
8.8
8.5
8.2
14
15
16
20
30
40
50m

POIKKILEIKKAUS A-A

1:200

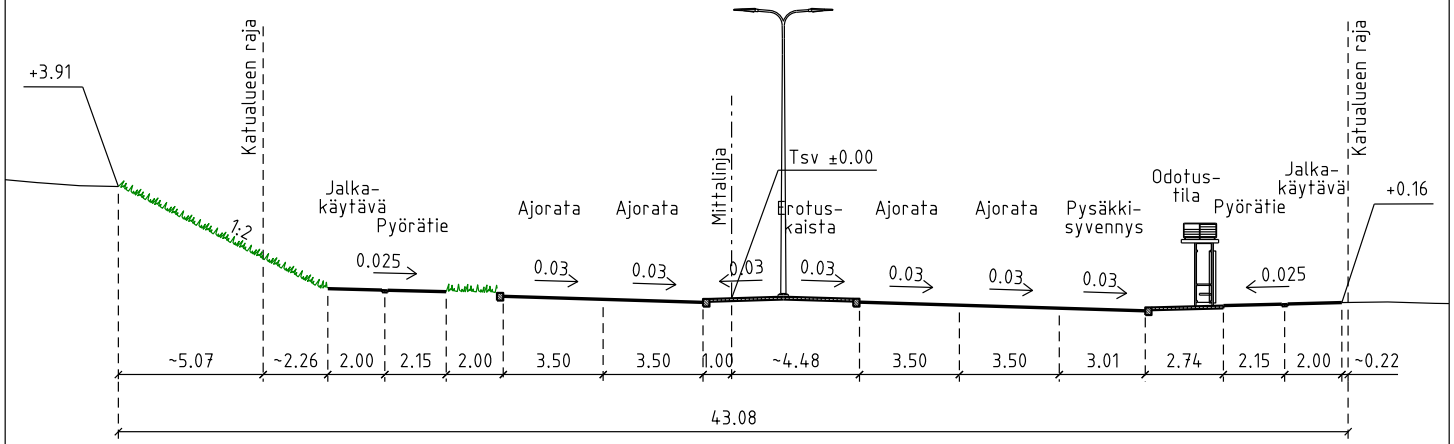
+3.91
Katualueen raja
1:2
Jalka-
käytävä
Pyörätie
0.025
Ajorata
0.03
Ajorata
0.03
Mittalinja
0.03
Tsv ±0.00
Erotus-
kaista
0.03
Ajorata
0.03
Ajorata
0.03
Pysäkki-
syvennys
0.03
Odotus-
tila
Pyörätie
0.025
Jalka-
käytävä
Katualueen raja
+0.16
~5.07
~2.26
2.00
2.15
2.00
3.50
3.50
1.00
~4.48
3.50
3.50
3.01
2.74
2.15
2.00
~0.22
43.08

PIIRUSTUSMERKINNÄT

▨	Ajorata/jalkakäytävä ja pyörätie, asfalttia
🟥	Betonikiveys, punamusta
▦	Betonikiveys, musta
▨	Kenttäkiveys
🟩	Nurmetus
▨	Niitty
▨	Lehtipensas, matala
▨	Raitiotiealue, betoni / niitty
▨	Raitiotien ylityspaikka, asfaltti / betoni
▨	Nykyinen metsä
═	Kiskot
━	Reunatuki, luonnonkivi, punainen/harmaa
- - - LR	Reunatuki, madallettu/luiskattu, luonnonkivi, punainen/harmaa
═	Reunatuki, upotettu, luonnonkivi, punainen/harmaa
═	2:n kiven noppakiviraita, punainen/harmaa
═	3:n kiven noppakiviraita, punainen/harmaa
•—•—•	Kaide
Pys	Pysäkkikatos
▼	Raitiovaunuvalot
🚦	Liikennevalo-ohjattu liittymä
☒	Raidesähköpylväs valaisimilla
⊗	Valaisinpylväs
+3.0	Kadun likimääräinen korkeusasema
●	Yksittäispensas

Kadun kuivatus hoidetaan katukohtaisella hulevesiviemäröinnillä.

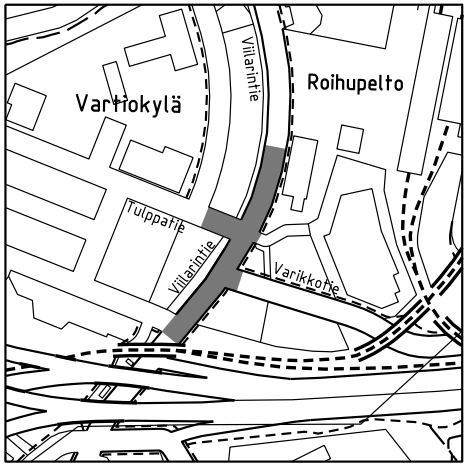
Vartiokylä
Viilarintie
Roihupelto
Tulppatie
Viilarintie
Varikkotie

1:10 000

Helsinki Kaupunkiympäristön toimiala

www.hel.fi
sähköposti: etunimi.sukunimi@hel.fi

KAUP.OSA, OSA-ALUE
45. Vartiokylä, Roihupelto

VIILARINTIE
välillä kortteli 45200 kortteli 7 - Laippatie

Katusuunnitelma

MK 1:500	LIITTYY 30935/3, 30936/1	NRO 30935/4	KHS		
	KORVAA		YTLK		
	KORVATTU	TASOKOORDINAATISTO: ETRS-GK25	HYV.	25.2.2019	R. Putkonen
	ASEMAKAAVA 8725, 11682, 12400, 10892	KORKEUSJÄRJESTELMÄ: N2000	TARK.	25.2.2019	I. Rantanen
	LIIKENNES. 6636-2, 6590-54		PROJ.	25.2.2019	O. Haanperä

RAIDE-JOKERI

Raide-Jokerin projektitoimisto
Valimotie 1, 00380 Helsinki
raidejokeri@hel.fi

HYV.	25.2.2019	J. Oinaanoja
TARK.	25.2.2019	T. Karvonen
LAAT.	25.2.2019	R. Larsson / Ramboll Finland Oy