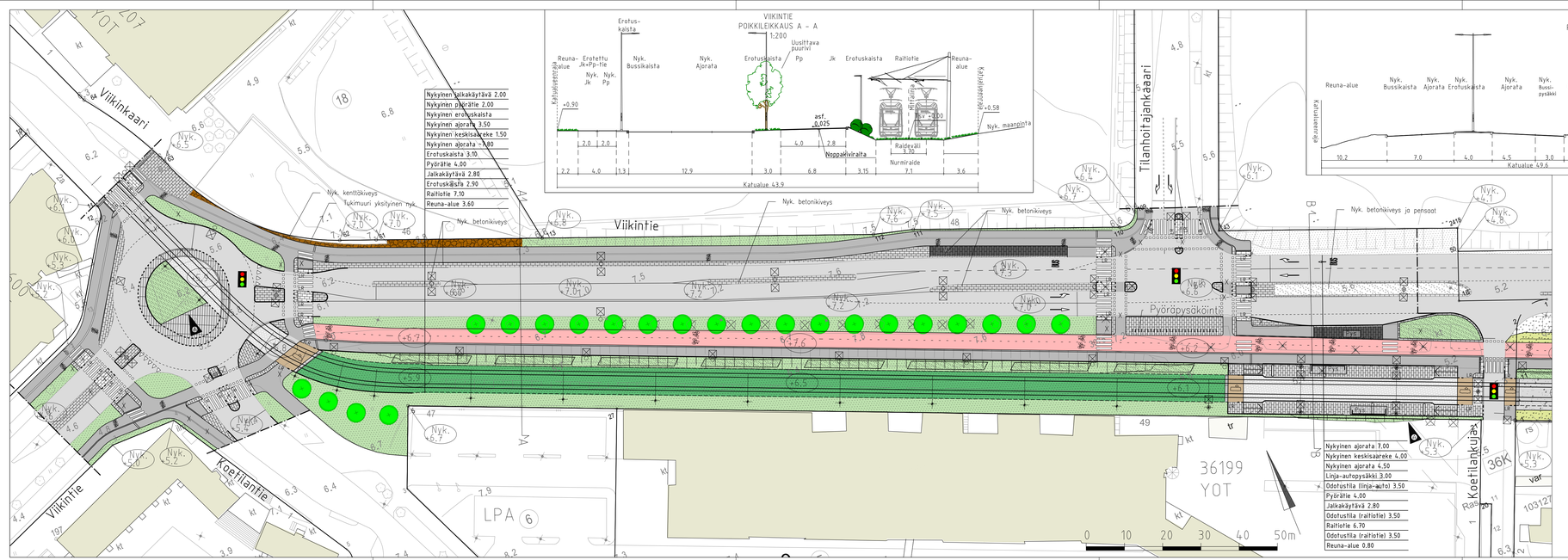

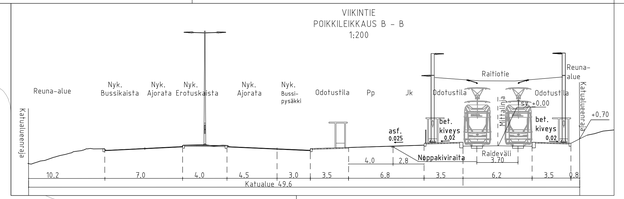

1:10 000

PIIRUSTUSMERKINNÄT

- Betonikivi, musta
- Betonikivi, harmaa
  - Raitiotien pysäkillä huomioraidat pitkittäinen 3:n kiven musta noppakiviraita ja kaksi poikittaista 3:n kiven mustaa noppakiviraitaa
- Betonikivi, valkoinen
- Nupukivi, harmaa
- Kenttäkivi, nykyinen
- Nurmi
- Niitty
- Raitiotiealue, kova pinta/nurmi
- Lehtipensas
- Istutettava lehtipuu
- Poistettava valaisin
- Poistettava puu
- Asfaltti (ajorata/jk+pp-tie)
- Pyörätie, punainen asfaltti
- Raitiotien ylityspaikka
- Raitiotiealue, sepeli
- 2:n kiven harmaa noppakiviraita
- 3:n kiven harmaa noppakiviraita
- Kaide
- Pys — Pysäkkikatos
- Pyöräteline
- Liikennevalo-ohjattu liittymä
- +4.20 — Kadun likimääräinen korkeusasema
- Reunatuki, luonnonkivi, harmaa
- LR — Madallettu/luiskattu reunatuki, luonnonkivi, harmaa
- Reunatuki, upotettu, luonnonkivi, harmaa
- Raitiotiekiskot
- Sähköratapylväs
- Valaisinpylväs

A	Kiertoliittymän keskisaareke, pysäkin ulkoluiska	13.3.2019	A. Korhonen / Olli Haanperä

Helsinki — Kaupunkiympäristön toimiala

www.hel.fi
sähköposti: etunimi sukunimi@hel.fi

KAUP OSA, OSA-ALUE
36 Viikki

Viikintie
välillä Viikinkaari - Koetilankuja

Katusuunnitelma

MK 1:500 1:200	LIITTYY	00000/000	NRO 30934/1	KHS		
	KORVAA	00000/000	VIO 0000/000	YTLK		
	KORVATTU	00000/000	TASOKOORDINAATISTO ETRS-GK25	HYV	28.1.2019	Reetta Putkonen
	ASEMAKAAVA	10580, 10465	KORKEUSJÄRJESTELMÄ N2000	TARK	28.1.2019	Ismo Rantanen
	LIIKENNES	6633-1		PROJ	28.1.2019	Olli Haanperä
				HYV	21.12.2018	E. Virtanen
				TARK	21.12.2018	A. Mattsson
				LAAT	21.12.2018	A. Korhonen

RAIDE-JOKERI
Raide-Jokerin projektitoimisto
Valimotie 1, 00380 Helsinki
raidejokeri@hel.fi

Reuna-alue	2.10
Nykyinen ajorata	11.00
Erotuskaista	16.60
Pyörätie	4.00
Jalkakäytävä	2.80
Erotuskaista	2.60
Raitiotie	7.10
Reuna-alue	5.53

PIIRUSTUSMERKINNÄT

- Raitiotiealue, sepeli
- Raitiotiealue, kova pinta
- Betonikivi, harmaa
- Betonikivi, valkoinen
- Nupukivi, harmaa
- Nykyinen metsä
- Niitty
- Lehtipensas
- Istutettava lehtipuu
- Poistettava valaisin
- Poistettava puu
- Asfaltti (ajorata/jk+pp-tie)
- Pyörätie, punainen asfaltti
- Raitiotien ylityspaikka
- Vesialue
- Uusi silta
- 2:n kiven harmaa noppakiviraita
- 3:n kiven harmaa noppakiviraita
- Kaide
- Pysäkkikatos
- Liikennevalo-ohjattu liittymä
- Kadun likimääräinen korkeusasema
- Reunatuki, luonnonkivi, harmaa
- Madallettu/luiskattu reunatuki, luonnonkivi, harmaa
- Reunatuki, upotettu, luonnonkivi, harmaa
- Raitiotiekiskot
- Sähköratapylväs
- Valaisinpylväs

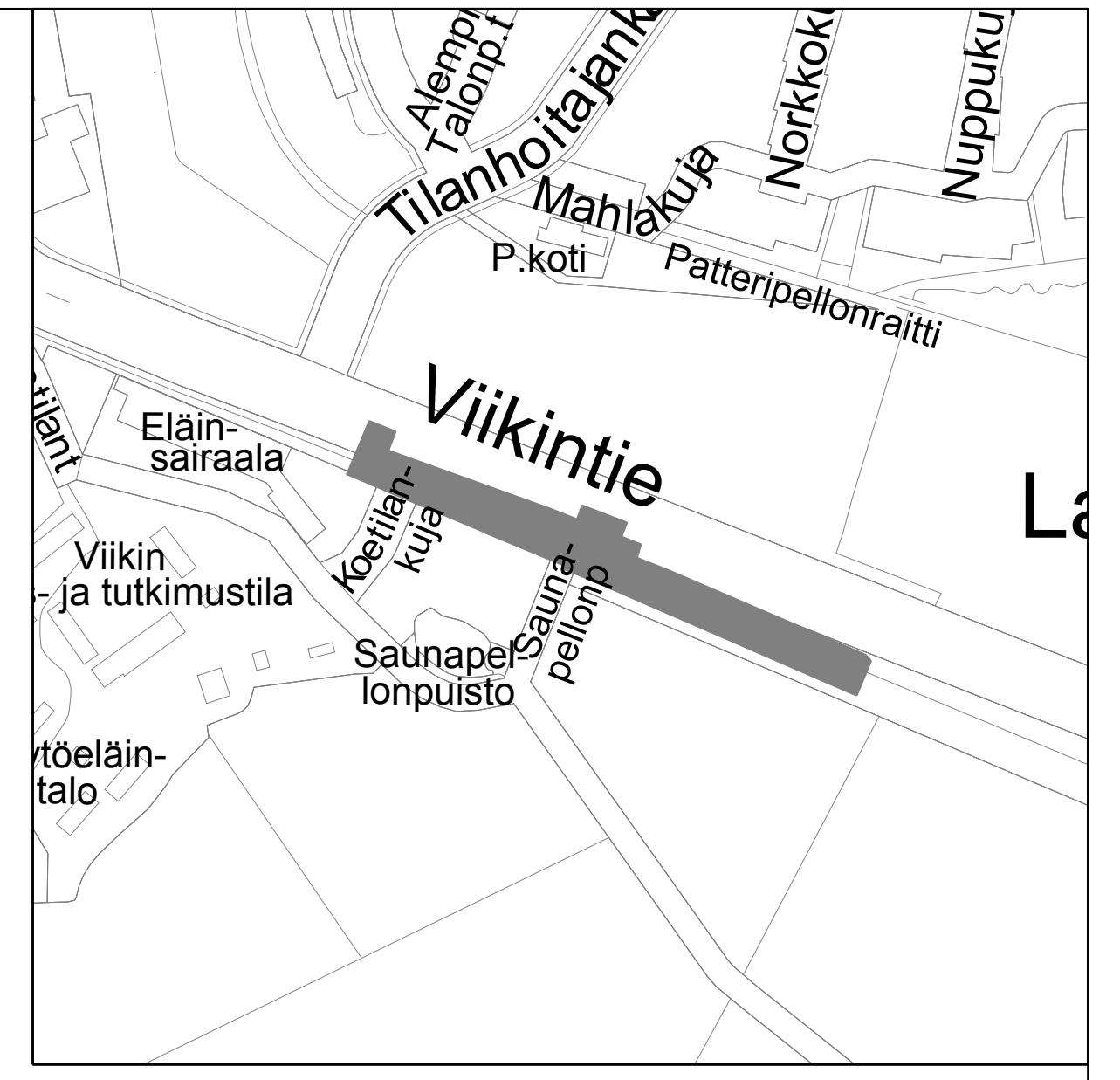

1:10 000

A	Sähkönsyöttöaseman sijainti	13.3.2019	A. Korhonen / Olli Haanperä

Helsinki — Kaupunkiympäristön toimiala
www.hel.fi
sähköposti: etunimi sukunimi@hel.fi

KAUP.OSA, OSA-ALUE
36. Viikki

Viikintie
välillä Koetilankuja - Viikinoja

Katusuunnitelma

MK			NRO 30934/2			
1:500 1:200	LIITTYY	00000/000	VIO 0000/000	KHS		
	KORVAA	00000/000		YTLK		
	KORVATTU	00000/000	TASOKOORDINAATISTO: ETRS-GK25	HYV.	28.1.2019	Reetta Putkonen
	ASEMAKAAVA	10225, 12400		TARK.	28.1.2019	Ismo Rantanen
	LIIKENNES.	6634-0	KORKEUSJÄRJESTELMÄ: N2000	PROJ.	28.1.2019	Olli Haanperä
				HYV.	21.12.2018	E. Virtanen
				TARK.	21.12.2018	A. Mattsson
				LAAT.	21.12.2018	A. Korhonen

RAIDE-JOKERI
Raide-Jokerin projektitoimisto
Valimotie 1, 00380 Helsinki
raidejokeri@hel.fi

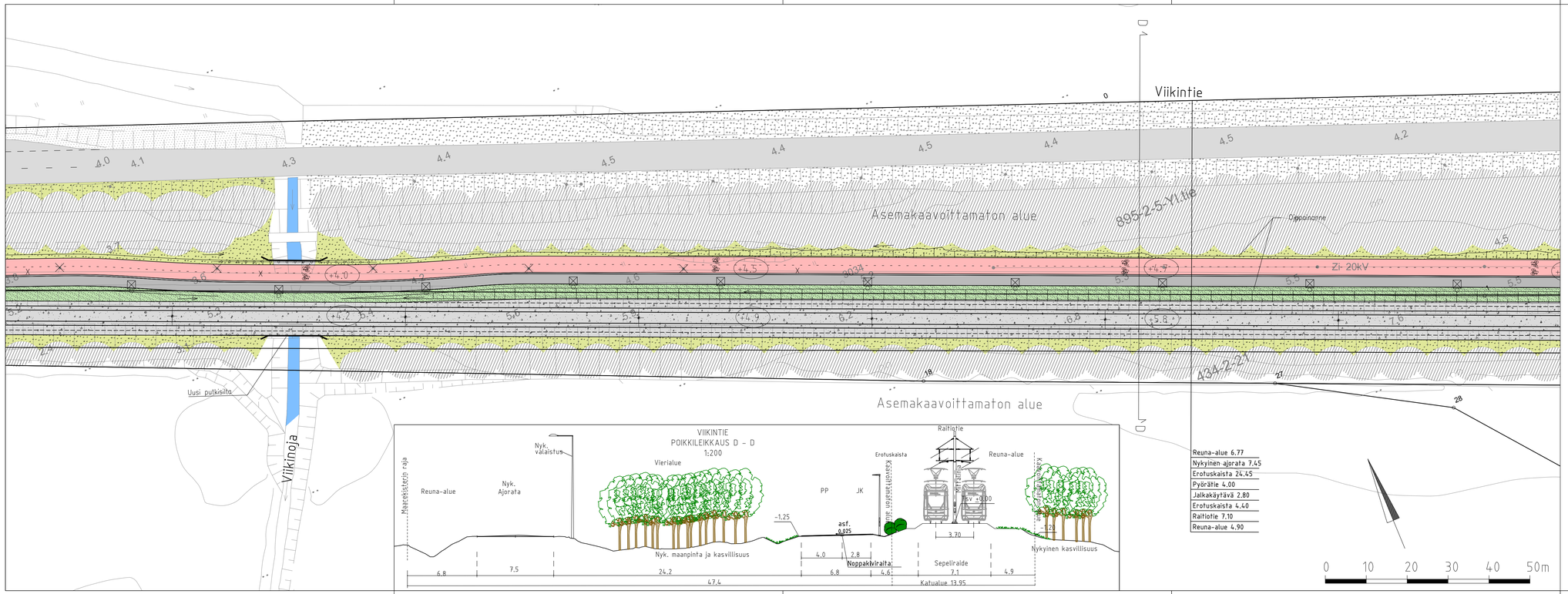

PIIRUSTUSMERKINNÄT

- Raitiotiealue, sepeli
- Niitty
- Lehtipensas
- Nykyinen metsä
- Asfaltti (jk+pp-tie)
- Pyörätie, punainen asfaltti
- Vesialue
- Uusi silta
- 3:n kiven harmaa noppakivirailta
- +4.20 Kadun likimääräinen korkeusasema
- Raitiotiekiskot
- Sähköratapylväs
- Valaisinpylväs
- Poistettava valaisin
- Kaide

Helsinki Kaupunkiympäristön toimiala

www.hel.fi
sähköposti: etunimi sukunimi@hel.fi

KAUP.OSA, OSA-ALUE
36. Viikki

Viikintie

välillä Viikinoja - Viikinojasta 300 m itään

Katusuunnitelma

MK	LIITTYY	00000/000	NRO	30934/3	KHS		
1:500	KORVAA	00000/000	VIO	0000/000	YTLK		
1:200	KORVATTU	00000/000	TASOKOORDINAATISTO	ETRS-GK25	HYV	28.1.2019	Reetta Putkonen
	ASEMAKAAVA	12400	KORKEUSJÄRJESTELMÄ	N2000	TARK	28.1.2019	Ismo Rantanen
	LIIKENNES	6634-0			PROJ.	28.1.2019	Olli Haanperä
					HYV	21.12.2018	E. Virtanen
					TARK	21.12.2018	A. Mattsson
					LAAT.	21.12.2018	A. Korhonen

RAIDE-JOKERI

Raide-Jokerin projektitoimisto
Valimotie 1, 00380 Helsinki
raidejokeri@hel.fi

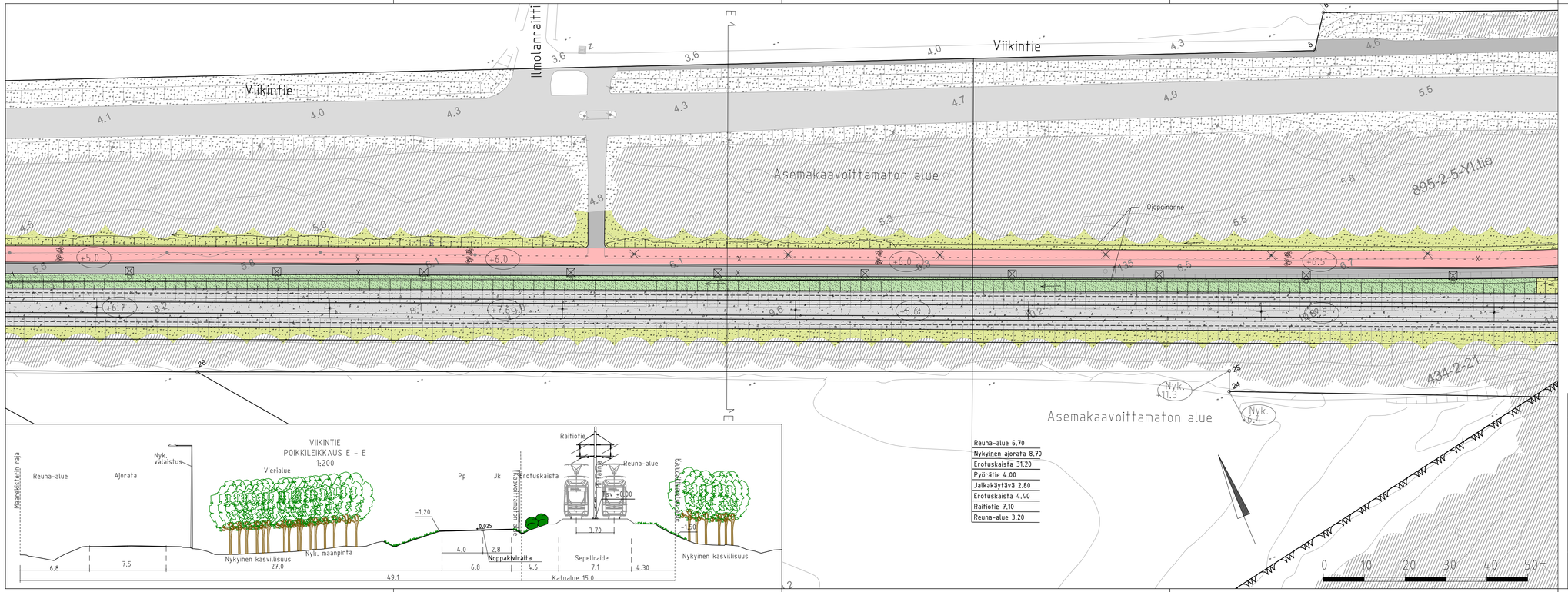
Viikintie
Ilmolanraitti
Asemakaavoittamaton alue
Asemakaavoittamaton alue
Viikintie
Viikintie
Viikintie

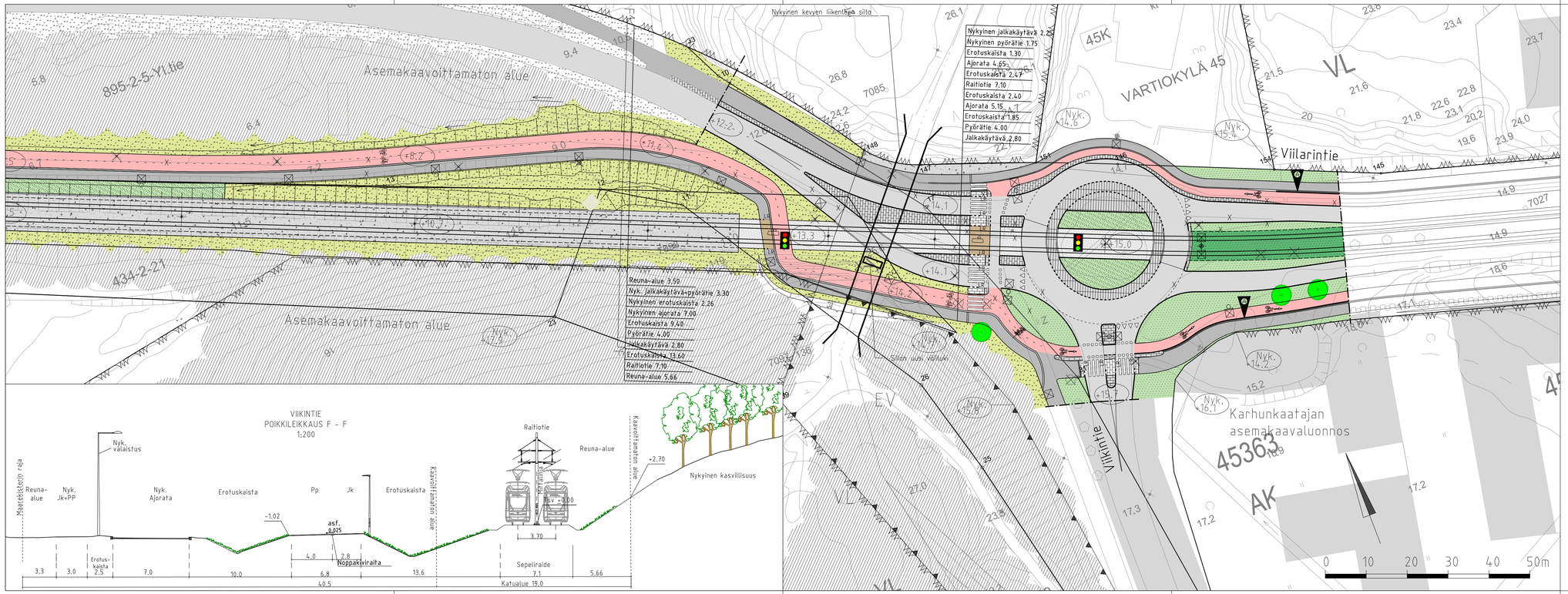

PIIRUSTUSMERKINNÄT

- Betonikivi, harmaa
- Betonikivi, valkoinen
- Nupukivi, harmaa
- Raitiotiealue, sepeli
- Raitiotiealue, kova pinta/nurmi
- Nurmi
- Lehtipensas
- Istutettava lehtipuu
- Säilytettävä lehtipuu
- Poistettava valaisin
- Poistettava puu
- Niitty
- Nykyinen metsä
- Asfaltti (ajorata/jk+pp-tie)
- Pyörätie, punainen asfaltti

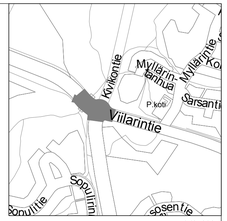

- Raitiotien ylityspaikka
- 2:n kiven harmaa noppakivirivi
- 3:n kiven harmaa noppakivirivi
- Liikennevalo-ohjattu liittymä
- +4.20 Kadun likimääräinen korkeusasema
- Reunatuki, luonnonkivi, harmaa
- LR Madallettu/luiskattu reunatuki, luonnonkivi, harmaa
- Reunatuki, upotettu, luonnonkivi, harmaa
- Kallioleikkaus
- Raitiotiekiskot
- Sähkörataputkivälys
- Valaisinpylväs

A	Jk ja pyoratiejarjestelyt	13.3.2019	A. Korhonen / Olli Haanperä

Helsinki Kaupunkiympäristön toimiala
www.hel.fi
sähköposti: etunimi sukunimi@hel.fi

KAUP.OSA.-OSA-ALUE
36. Viikki

Viikintie
välillä Viikinojasta 650 m itään - Viilarintie

Katusuunnitelma

MK	LIITTYY	00000/000	NRO 309345/ VIO 0000/000	KHS		
1:500	KORVAA	00000/000		YTLK		
1:200	KORVATTU	00000/000	TASOKOORDINAATISTO ETRS-GK25	HYV	28.1.2019	Reetta Putkonen
	ASEMAKAAVA	12400, 10520	KORKEUSJÄRJESTELMÄ N2000	TARK	28.1.2019	Ismo Rantanen
	LIIKENNES	6634-0, 6635-0		PROJ	28.1.2019	Olli Haanperä
				HYV	21.12.2018	E. Virtanen
RAIDE-JOKERI	Raide-Jokerin projektitoimisto Valimotie 1, 00380 Helsinki raidejokeri@hel.fi			TARK	21.12.2018	A. Mattsson
				LAAT.	21.12.2018	A. Korhonen