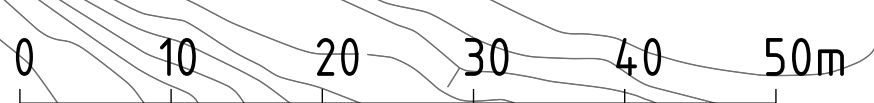
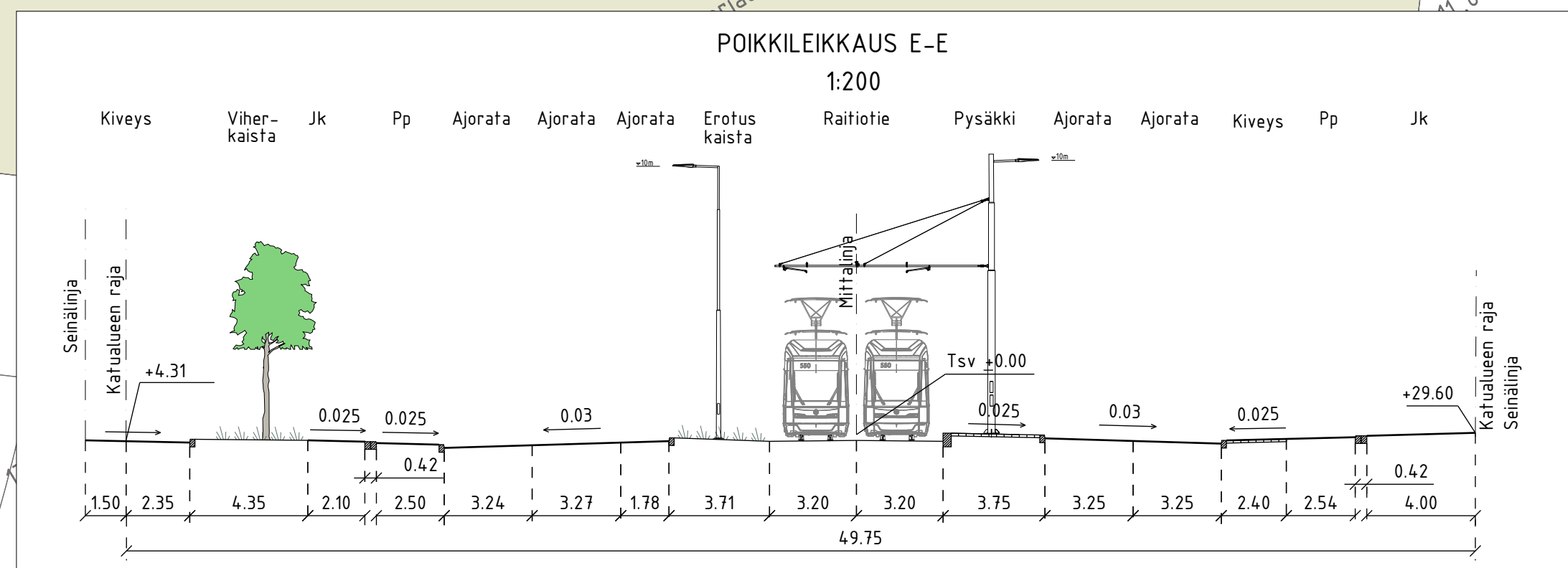
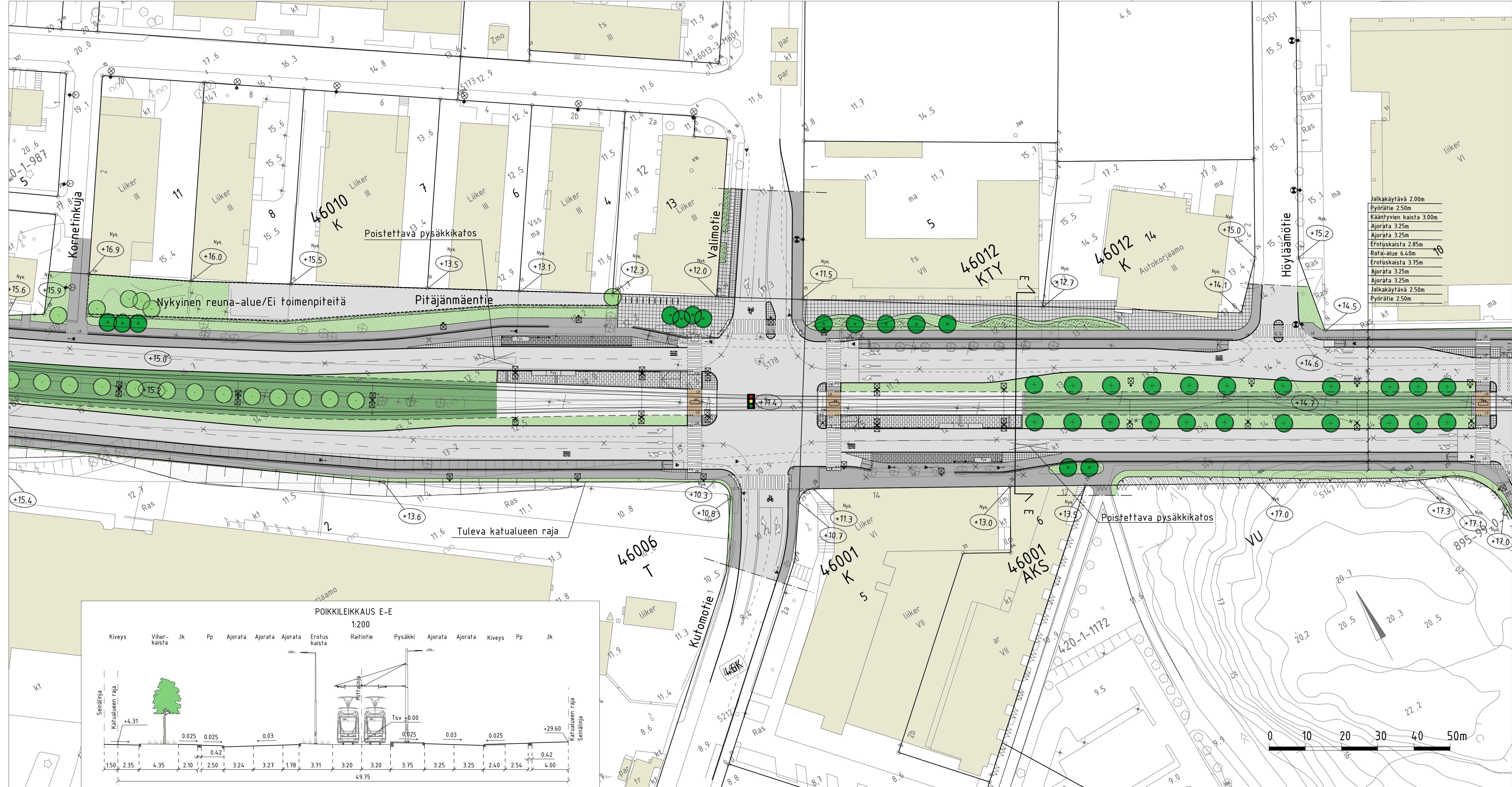
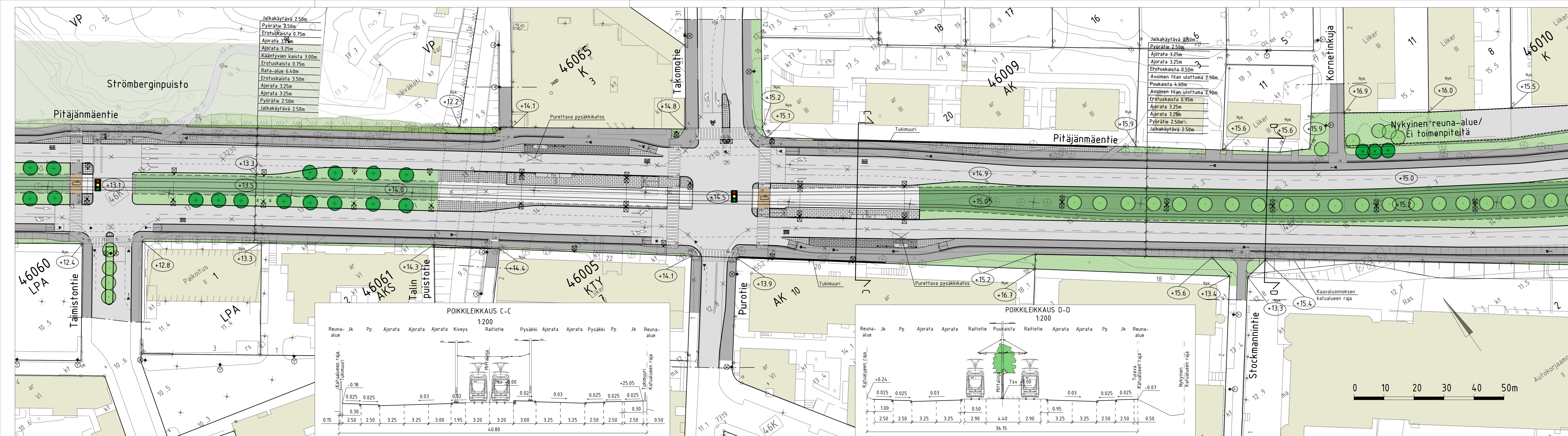


- PIIRUSTUSMERKINNÄT**
- Istutettava / nykyinen lehtipuu
 - Poistettava lehtipuu
 - Asfaltti (ajorata/jk+pp)
 - Betonikiveys, musta
2:n kiven valkoinen betonikiviraita
3:n kiven harmaa noppakiviraita
 - Betonilaatta/kiveys, vaalean harmaa
3:n kiven harmaa nupukiviraita
 - Betonikiveys, valkoinen
 - Noppakiveys, harmaa
 - Betonilaatoitus, harmaa (418x418mm)
 - Raitioitealue, kova pinta/nurmi
 - Raitiotien ylityspaikka
 - Lehti-/havupensas
 - Pensasaita
 - Nurmetus
 - Kallioleikkaus
 - Raidesähköpylväs
 - Pyöräteline
 - Reunatuki, luonnonkivi, punainen/harmaa
 - Madallettu/luiskattu reunatuki, luonnonkivi, punainen/harmaa
 - Reunatuki, upotettu, luonnonkivi, pun./harm.
 - 2:n kiven harmaa noppakiviraita
 - 3:n kiven harmaa noppakiviraita
 - Pysäkkikatos
 - Kadun likimääräinen korkeusasema
 - Kadun nykyinen korkeusasema
 - Valaisinylväs
 - Liikennevalo-ohjattu liittymä
- Kuivatus hoidetaan katukohtaisella hulevesiviemäröinnillä

- Jalkakäytävä 2.00m
- Pyörätie 2.50m
- Käynti- ja kääntövyöhyke 3.00m
- Ajorata 3.25m
- Ajorata 3.25m
- Erotuskaista 2.85m
- Rata-alue 6.40m
- Erotuskaista 3.75m
- Ajorata 3.25m
- Jalkakäytävä 2.50m
- Pyörätie 2.50m

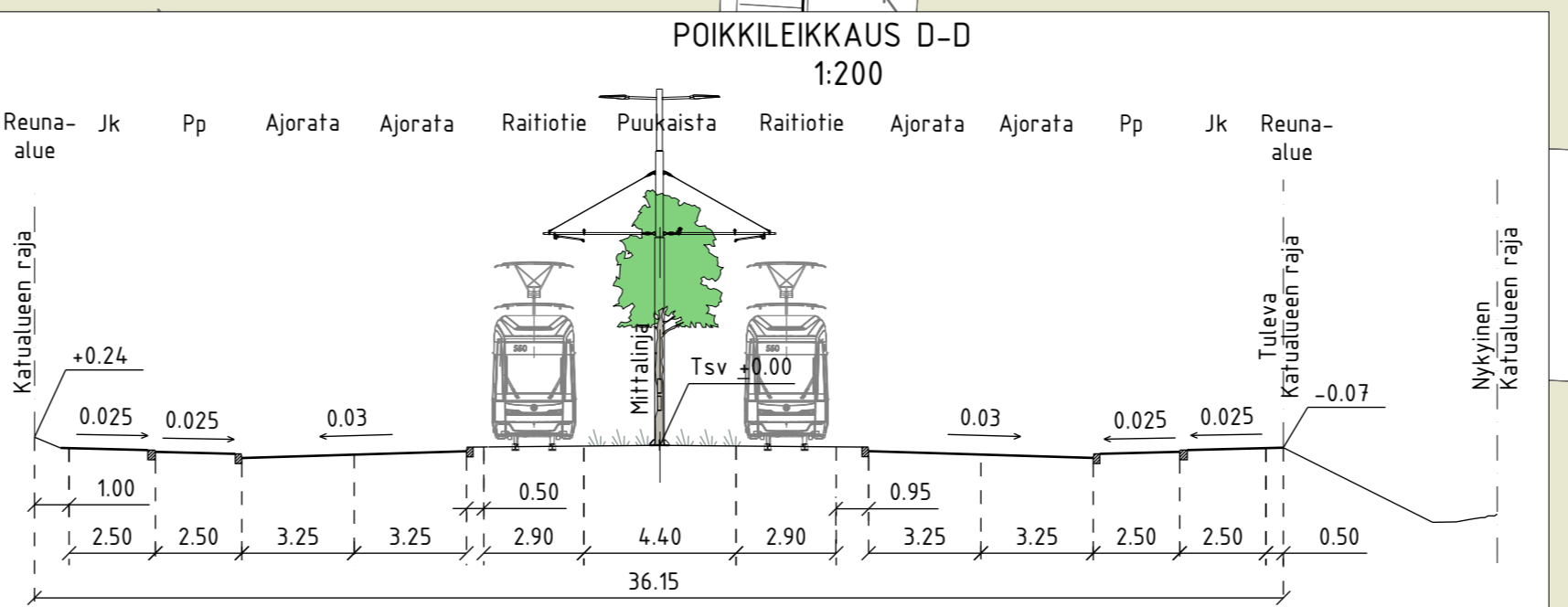
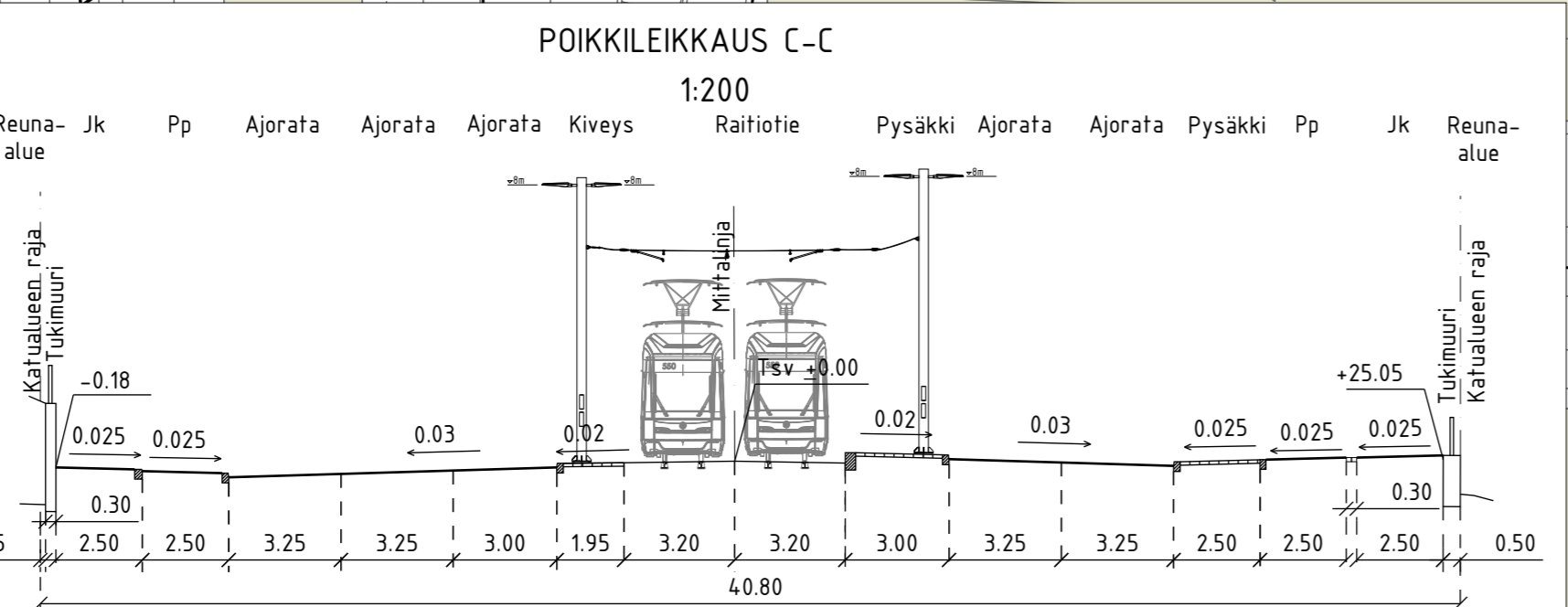


Helsinki Kaupunkiympäristön toimiala		www.hel.fi sähköposti: etunimi.sukunimi@hel.fi	
KAUP. OSA, OSA-ALUE 46. Pitäjänmäki, Pitäjänmäen yritysalue			
PITÄJÄNMÄENTIE välillä Kornefinkuja - Höyläämäentie			
Katusuunnitelma			
MK	LIITTY	NRO	KHS
1:500	KORVAA	30923/3	KYLK
1:200	KORVATTU	TASOKOORDINAATTO: ETRS-GK25	HYV. 28.1.2019 R. Purkonen
	ASEMAKAAVA	7730	TARK. 28.1.2019 I. Rantanen
	LIKENNES.	6621-0	PROJ. 28.1.2019 V. Rehe
		KORKEUSJÄRJESTELMÄ: N2000	HYV. 28.1.2019 T. Väisänen
			TARK. 28.1.2019 J. Lahti
			LAAT. 28.1.2019 M. Lakanen
Raide-Jokerin projektitoimisto Valimotie 1, 00380 Helsinki raidejokeri@hel.fi			



Jalkakäytävä 2.50m
 Pyörätie 2.50m
 Erotuskaista 0.75m
 Ajorata 3.25m
 Ajorata 3.25m
 Kääntyvien kaista 3.00m
 Erotuskaista 0.75m
 Rata-alue 6.40m
 Erotuskaista 3.50m
 Ajorata 3.25m
 Ajorata 3.25m
 Pyörätie 2.50m
 Jalkakäytävä 2.50m

Jalkakäytävä 2.50m
 Pyörätie 2.50m
 Ajorata 3.25m
 Ajorata 3.25m
 Erotuskaista 0.50m
 Avoimen tilan ulottuma 2.90m
 Puukaista 4.60m
 Avoimen tilan ulottuma 2.90m
 Erotuskaista 0.95m
 Ajorata 3.25m
 Ajorata 3.25m
 Pyörätie 2.50m
 Jalkakäytävä 2.50m



PIIRUSTUSMERKINNÄT

- Istutettava / nykyinen lehtipuu
- Poistettava lehtipuu
- Asfaltti (ajorata/jk+pp)
- Betonikiveys, musta
- Betonikiveys, valkoinen
- Noppakiveys, harmaa
- Raitiotiealue, kova pinta/nurmi
- Raitiotien ylityspaikka
- Pensasaita
- Nurmetus
- Erosiosuojamatto siemenkylvöllä
- Raidesähkopylväs
- Pyöräteline
- Reunafuki, luonnonkivi, punainen/harmaa
- Madallettu/luisakattu reunafuki, luonnonkivi, punainen/harmaa
- Reunafuki, upotettu, luonnonkivi, pun.
- 2:n kiven harmaa noppakiviraita
- 3:n kiven harmaa noppakiviraita
- Pysäkkikatos
- Kadun likimääräinen korkeusasema
- Kadun nykyinen korkeusasema
- Valaisinpylväs
- Liikennevalo-ohjattu liittymä

Kuivatus hoidetaan katukohtaisella hulevesiviemäroinnillä

Helsinki Kaupunkiympäristön toimiala
 www.hel.fi
 sähköposti: etunimi.sukunimi@hel.fi

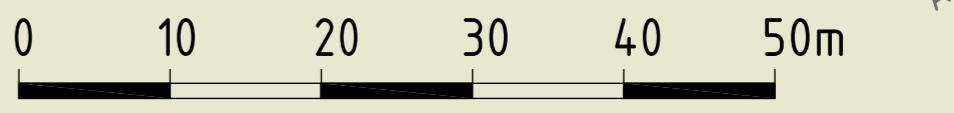
KAUPUNSIUNNITELMA
 46. Pitäjänmäki, Pitäjänmäen yritysalue

PITÄJÄNMÄENTIE
 välillä Taimistonentie - Kornerinkuja

Katusuunnitelma

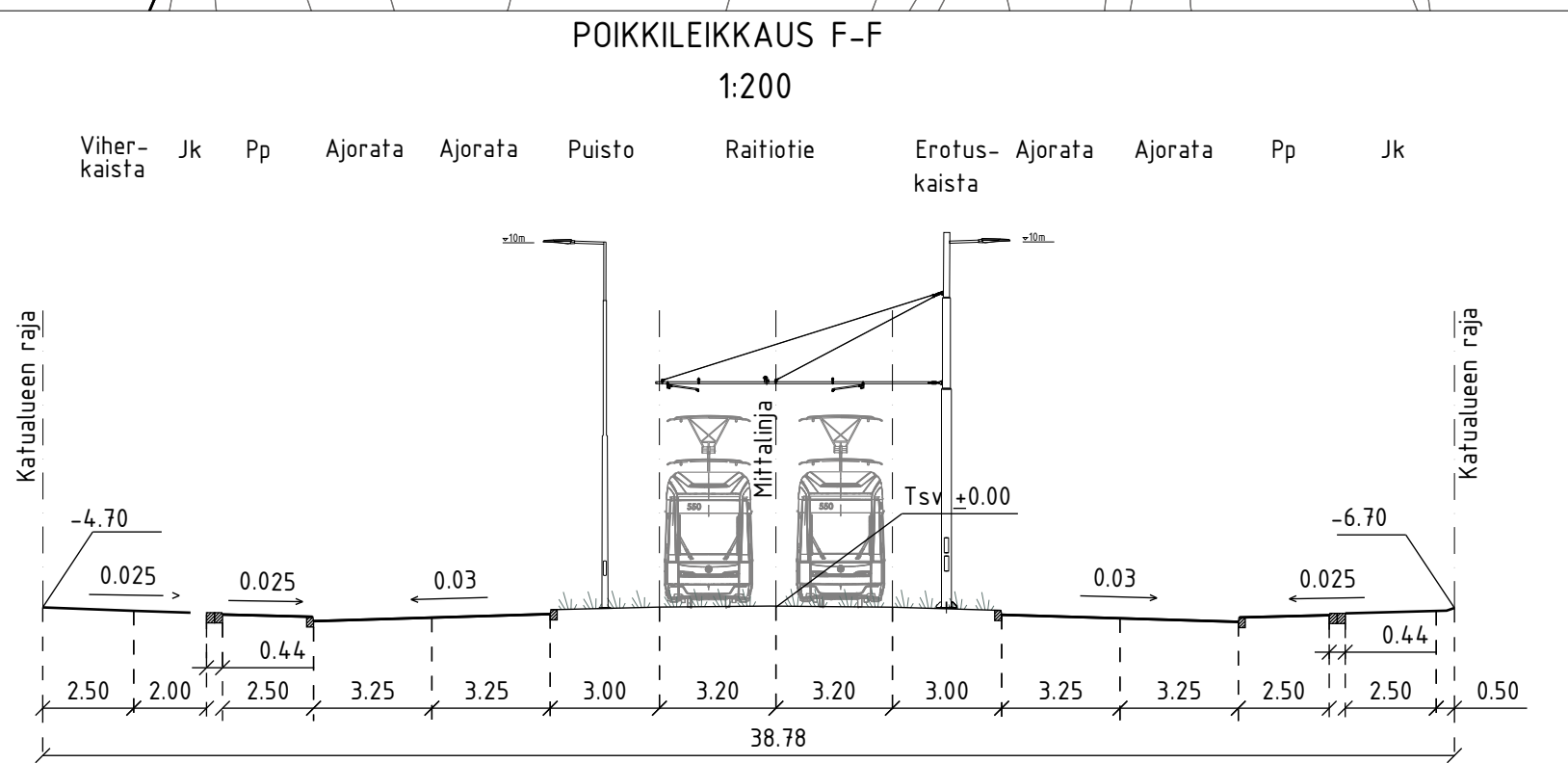
MK	LIITTYÄ	NRD	KHS
1:500	KORVAA	30923/2	KYLK
1:200	KORVATTU	TASOKOORDINAATISTO: ETRS-GK25	HYV. 28.1.2019 R. Putkonen
	ASEMAKAAVA 7730	KORKEUSJÄRJESTELMÄ: N2000	TARK. 28.1.2019 I. Rantanen
	LIIKENNES. 6621-0		PROJ. 28.1.2019 V. Reihe
			HYV. 28.1.2019 T. Väisänen
			TARK. 28.1.2019 J. Lahti
			LAAT. 28.1.2019 M. Lakanen

RAIDE-JOKERI Raide-Jokerin projektitoimisto
 Valimotie 1, 00380 Helsinki
 raidejokeri@hel.fi





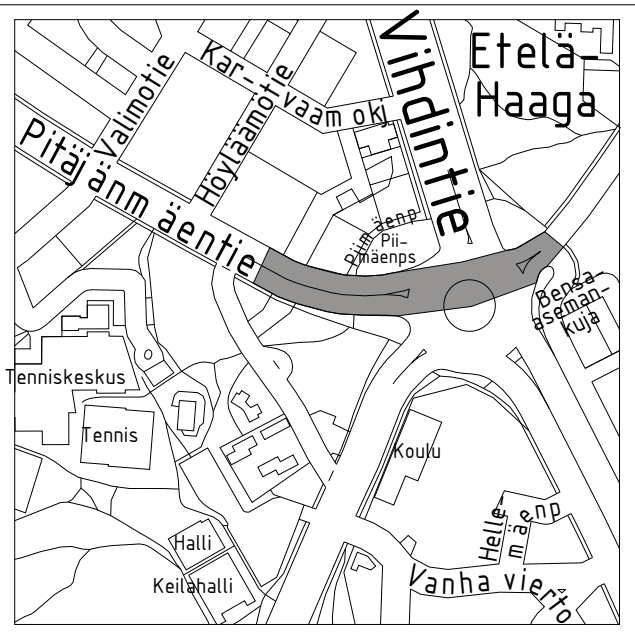
Jalkakäytävä	2.00m
Pyörätie	2.50m
Ajorata	3.25m
Ajorata	3.25m
Erotuskaista	3.00m
Rata-alue	6.40m
Erotuskaista	3.00m
Ajorata	3.25m
Ajorata	3.25m
Pyörätie	2.50m
Jalkakäytävä	2.50m



PIIRUSTUSMERKINNÄT

- Istutettava lehtipuu
- Istutettava havupuu
- Nykyinen lehtipuu
- Poistettava lehtipuu
- Asfaltti (ajorata/jk+pp)
- Noppakiveys, harmaa
- Betonilaatoitus, harmaa (418x418mm)
- Nupukiveys, harmaa
- Raitiotiealue, kova pinta/nurmi
- Raitiotien ylityspaikka, betoni/asfaltti
- Nurmetus
- Pensasistutus
- Kallioleikkaus
- Nykyinen metsä
- Raidesähköpylväs
- Reunatuki, luonnonkivi, punainen/harmaa
- Madallettu/luiskattu reunatuki, luonnonkivi, punainen/harmaa
- Reunatuki, upotettu, luonnonkivi, pun./harmaa
- 2:n kiven harmaa noppakiviraita
- 3:n kiven harmaa noppakiviraita
- Pysäkkikatos
- Kadun liikimääräinen korkeusasema
- Kadun nykyinen korkeusasema
- Valaisinpylväs
- Liikennevalo-ohjattu liittymä

Kuivatus hoidetaan katukohtaisella hulevesiviemäröinnillä



Helsinki		Kaupunkiympäristön toimiala		www.hel.fi		
KAUP. OSA, OSA-ALUE		29 Haaga, Etelä-Haaga		sähköposti: etunimi.sukunimi@hel.fi		
46. Pitäjänmäki, Pitäjänmäen yritysalue.						
PITÄJÄNMÄENTIE välillä Höyläämäentie - Vihdintie						
Katusuunnitelma						
MK	LIITTYY	NRO	KHS			
1:500	KORVAA	30923/4	KYLK			
1:200	KORVATTU	TASOKOORDINAATISTO: ETRS-GK25	HYV.	28.1.2019	R. Putkonen	
	ASEMAKAAVA	3261,10148,10975	TARK.	28.1.2019	I. Rantanen	
	LIKKENNES.	6621-0	KORKEUSJÄRJESTELMA: N2000	PROJ.	28.1.2019	V. Reihe
				HYV.	28.1.2019	T. Väisänen
				TARK.	28.1.2019	J. Lahti
				LAAT.	28.1.2019	M. Lakanen
Raide-Jokerin projektitoimisto Valimotte 1, 00380 Helsinki raidejokeri@hel.fi						

