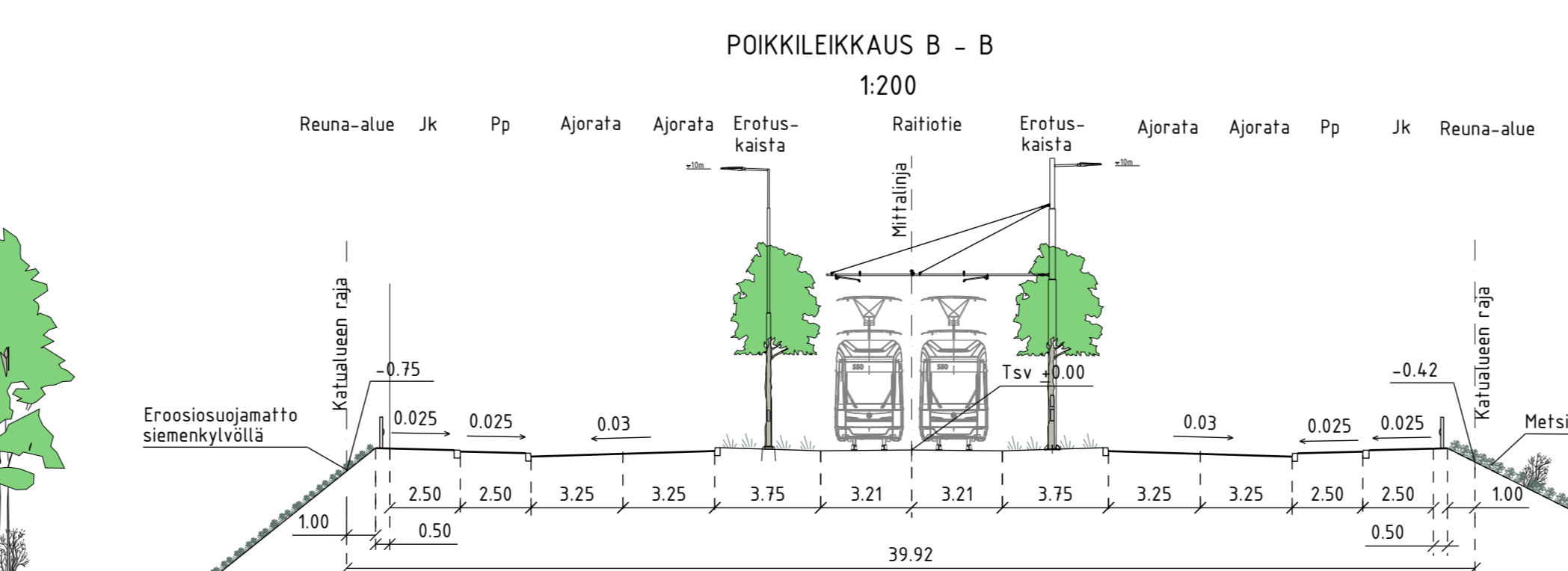
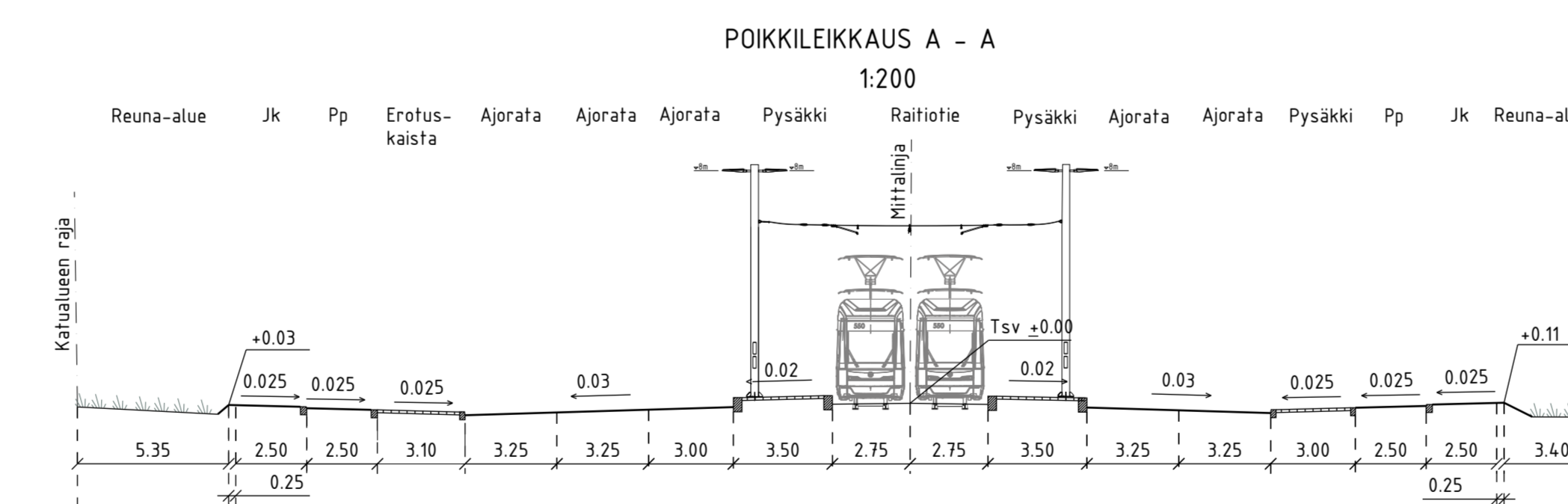
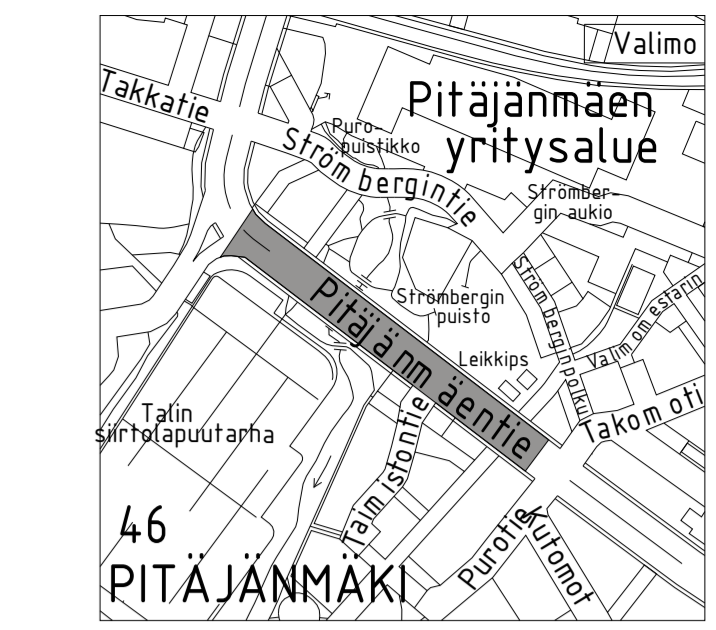


Jalkakäytävä 2,50m
Pyörätie 2,85m
Ajorata 3,25m
Ajorata 3,25m
Erotuskaista 3,75m
Rata-alue 6,40m
Erotuskaista 3,75m
Ajorata 3,25m
Ajorata 3,25m
Pyörätie 2,50m
Jalkakäytävä 2,50m

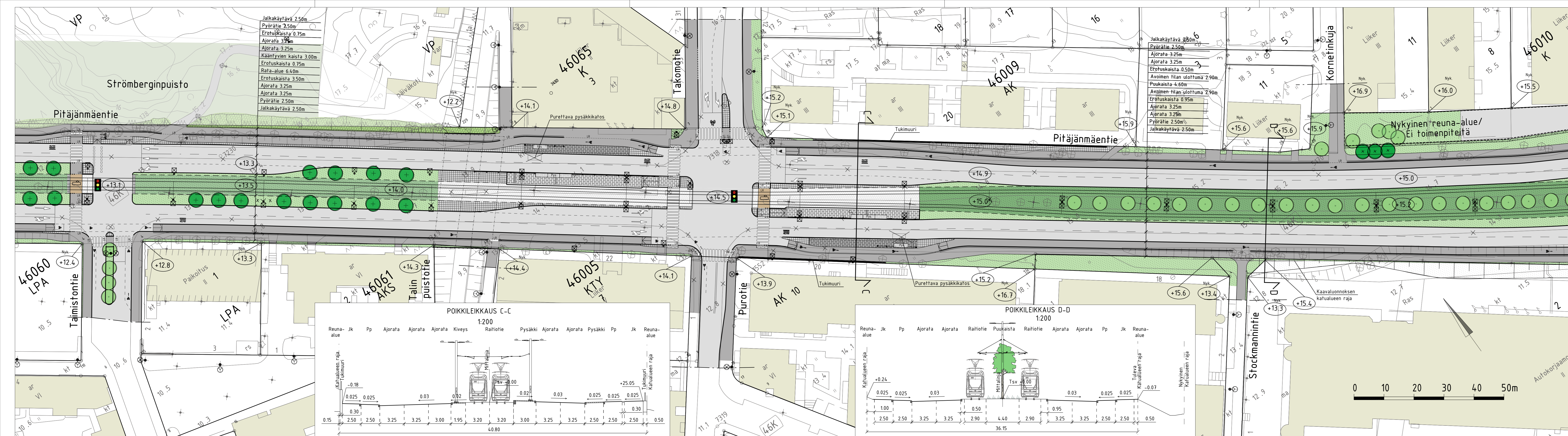


- PIIRUSTUSMERKINNÄT**
- Istutettava lehtipu
 - Nykyinen lehtipu
 - Poistettava lehtipu
 - Poistuva puusto
 - Asfaltti (ajorata/jk-pp-tie)
 - Betonikiveys, musta
2n kiven valkoinen betonikiviraita
3n kiven harmaa noppakiviraita
 - Betonilaatta/kiveys, vaalean harmaa
3n kiven harmaa nupukiviraita
 - Betonikiveys, valkoinen
 - Noppakiveys, harmaa
 - Noppakiveys, harmaa, nurmisamalla
 - Nupukiveys, harmaa
 - Raitiotiealue, kova pinta/nurmi
 - Raitiotien ylitsepaikka, betoni/asfaltti
 - Uusi puistoraitti/säilyvä puistoraitti
 - Metsitys
 - Nurmetus
 - Pensas
 - Puisto-/ vieralue
 - Eroosiosuojamatto siemenkylvöllä
 - Reunatuki, luonnonkivi, punainen/harmaa
 - Madallettu/luiskafttu reunatuki, luonnonkivi, punainen/harmaa
 - Reunatuki, upotettu, luonnonkivi, pun/harmaa
 - 2n kiven harmaa noppakiviraita
 - 3n kiven harmaa noppakiviraita
 - Pysäkkikatot
 - Kadun likimääräinen korkeusasema
 - Kadun nykyinen korkeusasema
 - Valaisinyliväs
 - Liikennevalo-ohjattu liittymä
 - Raidesähköpylväs
 - Kaide
 - Pyöräteline
 - Kuivatus hoidetaan katukohtaisella hulevesiviemäröinnillä



Helsinki		Kaupunkiympäristön toimiala		www.hel.fi	
KAUPUNSIIVOUS-ALUE		46. Pitäjänmäki, Pajamäki, Pitäjänmäen yritysalue		sähköposti: etunimi.sukunimi@hel.fi	
PITÄJÄNMÄENTIE viitillä Strömbergintie - Taimistontie					
Katusuunnitelma					
PK	LITTY	NRO	KMS		
1:500	KORVAA	30923/1	KYK		
1:200	KORVATTU	TASOORJONNASTO: ETRS-GR25	HYV.	28.1.2019	R. Purkonen
	ASEMAKAAVA	12434_5732	TARKK.	28.1.2019	J. Rantanen
	LIKENNES	6620-0	PROJ.	28.1.2019	V. Reihe
			HYV.	28.1.2019	T. Väisänen
			TARKK.	28.1.2019	J. Lahti
			LAAT.	28.1.2019	M. Lakanen
RAIDE-JOKERI		Raide-Jokerin projektitoimisto Valmiste 1. 00380 Helsinki raidejokeri@hel.fi			

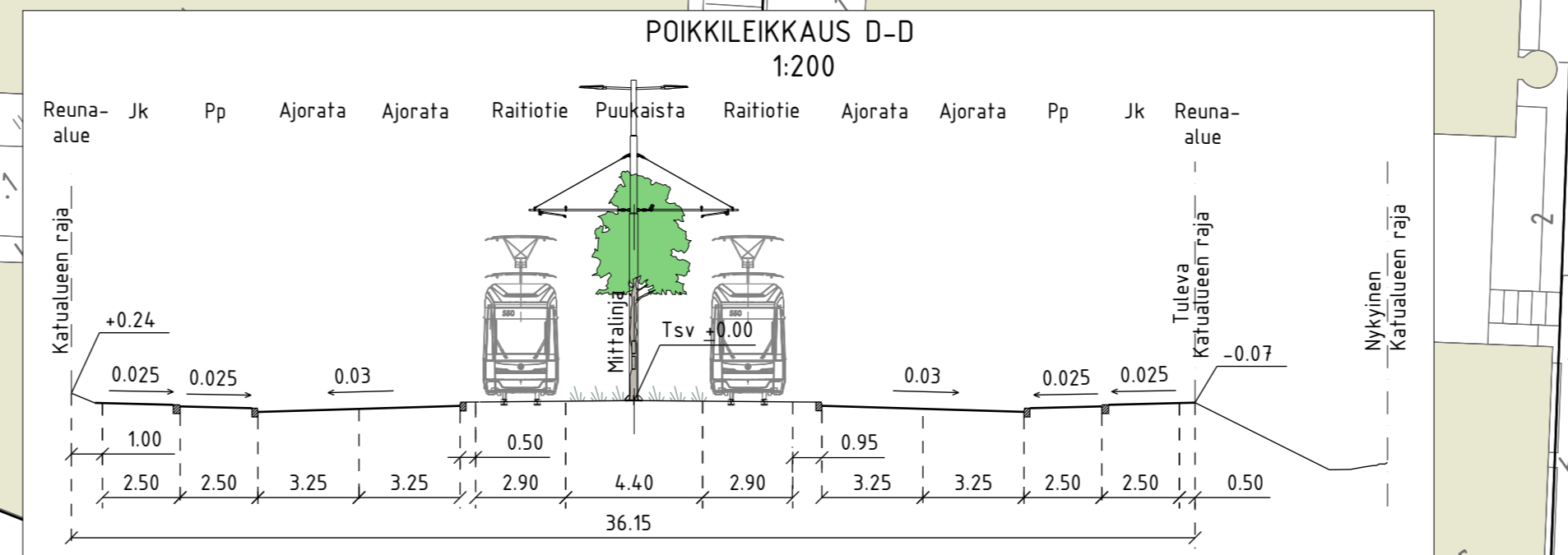
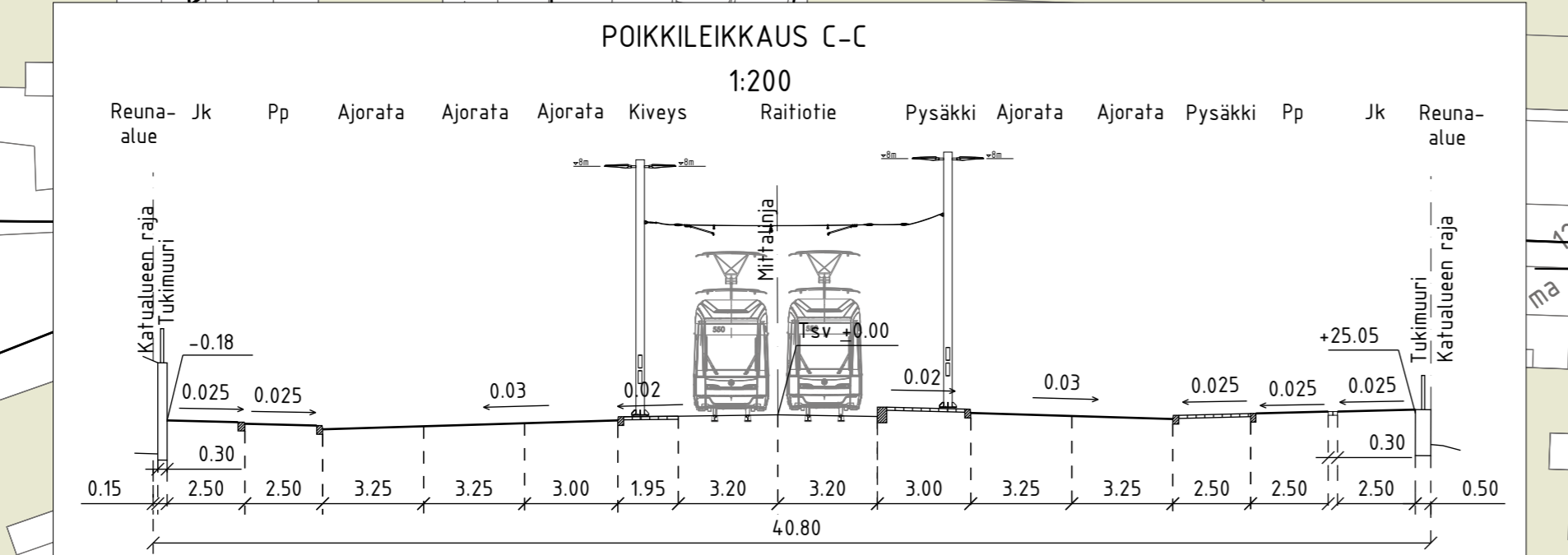
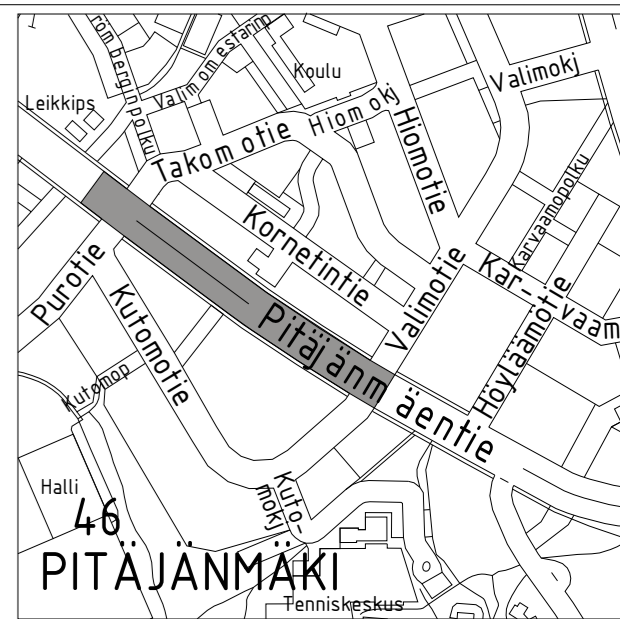




PIIRUSTUSMERKINNÄT

- Istutettava / nykyinen lehtipuu
- Poistettava lehtipuu
- Asfaltti (ajorata/jk+pp)
- Betonikiveys, musta
- Betonikiveys, valkoinen
- Noppakiveys, harmaa
- Raitiotiealue, kova pinta/nurmi
- Raitiotien ylityspaikka
- Pensasaita
- Nurmetus
- Eroosiosuojamatto siemenkylvöllä
- Raidesähköpölväs
- Pyöräteline
- Reunafuki, luonnonkivi, punainen/harmaa
- Madallettu/luisakatu reunafuki, luonnonkivi, punainen/harmaa
- Reunafuki, upotettu, luonnonkivi, pun.
- 2:n kiven harmaa noppakiviraita
- 3:n kiven harmaa noppakiviraita
- Pysäkkikatos
- Kadun likimääräinen korkeusasema
- Kadun nykyinen korkeusasema
- Valaisinpölväs
- Liikennevalo-ohjattu liittymä

Kuivatus hoidetaan katukohtaisella hulevesiviemäroinnillä



Helsinki Kaupunkiympäristön toimiala www.hel.fi
 sähköposti: etunimi.sukunimi@hel.fi

KAUPUNSIUNNITELMA
 46. Pitäjänmäki, Pitäjänmäen yritysalue

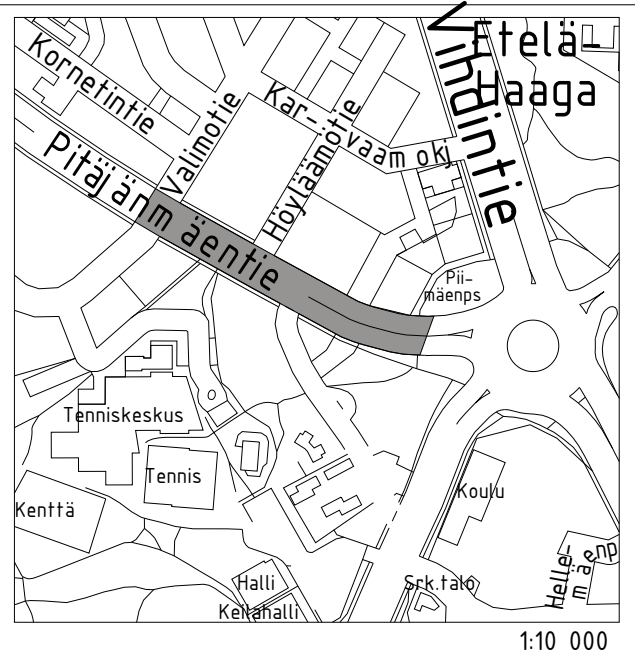
PITÄJÄNMÄENTIE

välillä Taimistonentie - Kornerinkuja

Katusuunnitelma

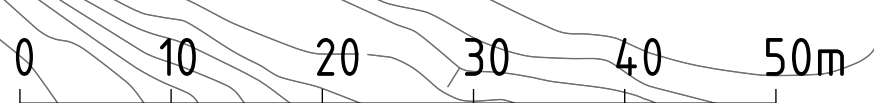
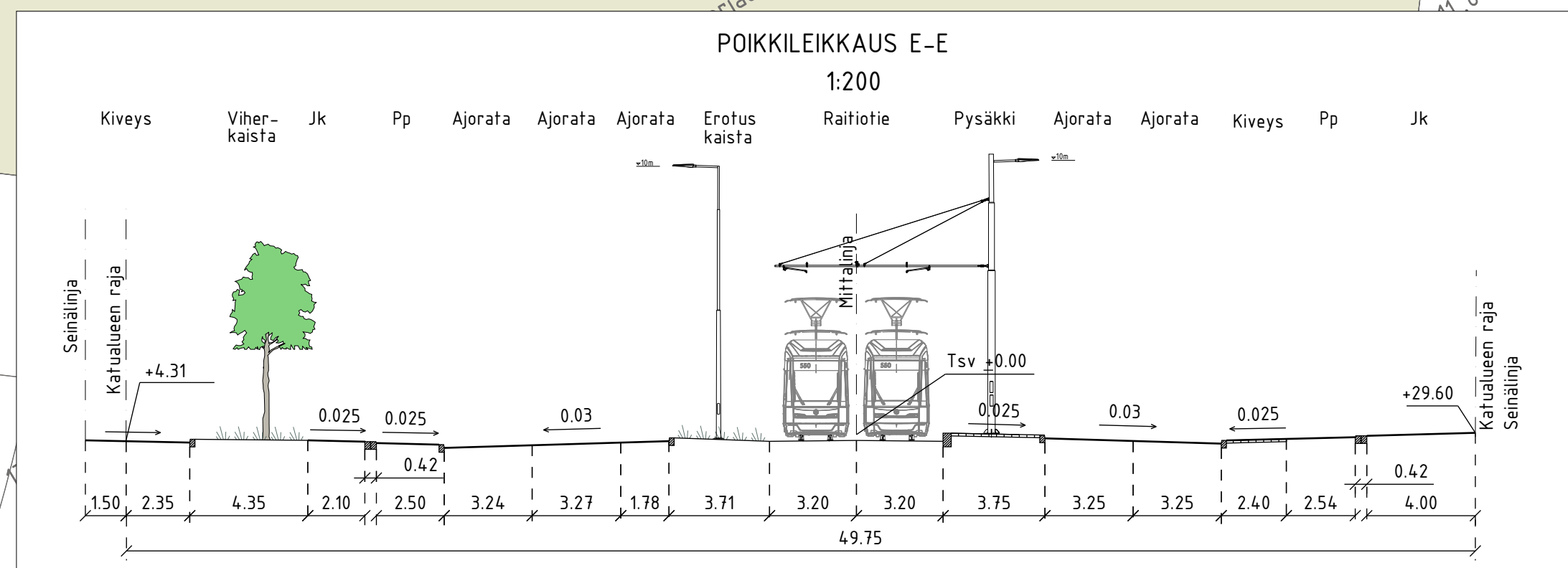
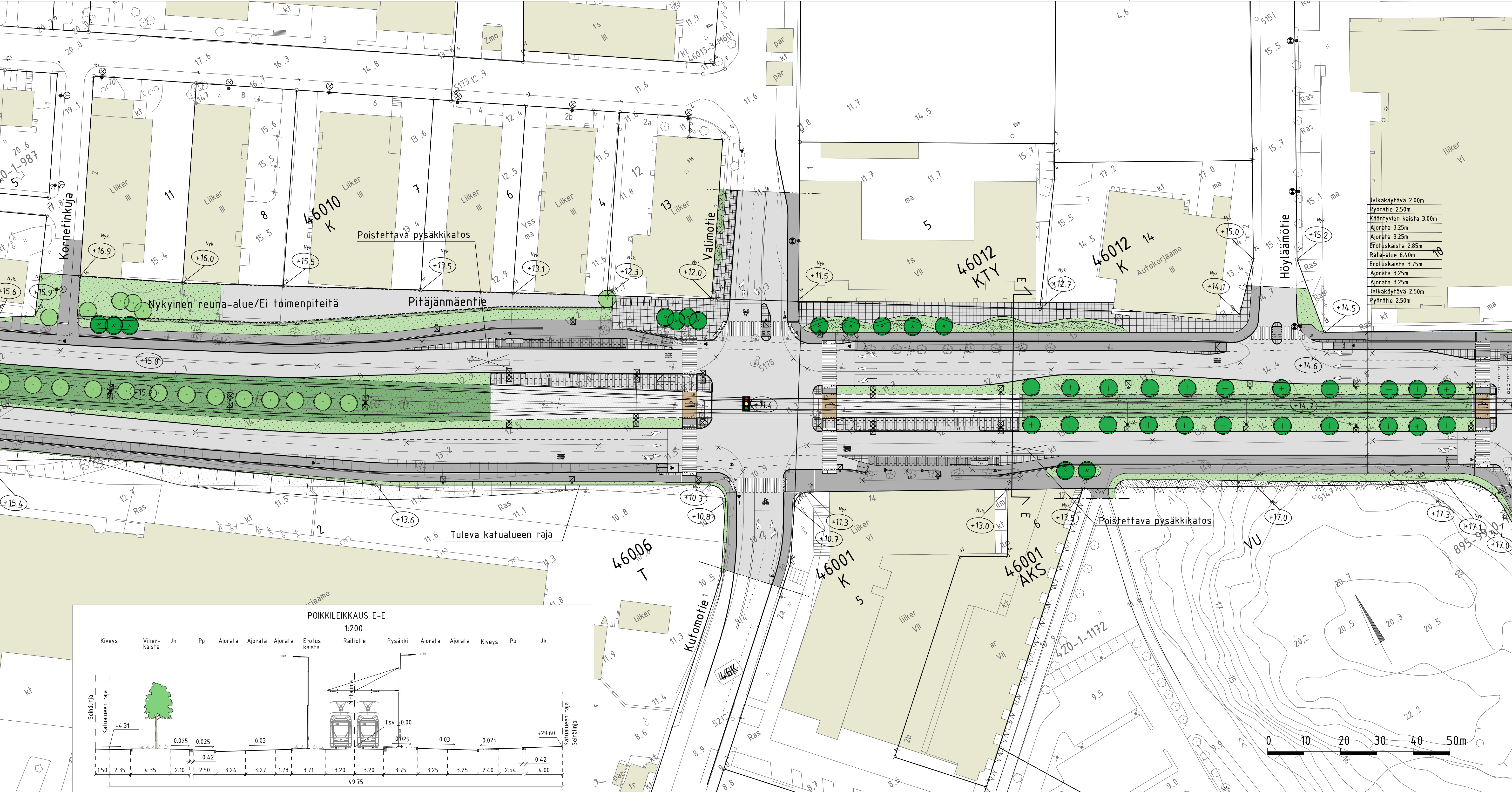
MK	LIITTYÄ	NRD	KHS
1:500	KORVAA	30923/2	KYLK
1:200	KORVATTU	TASOKOORDINAATISTO: ETRS-GK25	HYV. 28.1.2019 R. Putkonen
	ASEMAKAAVA 7730	KORKEUSJÄRJESTELMÄ: N2000	TARK. 28.1.2019 I. Rantanen
	LIIKENNES. 6621-0		PROJ. 28.1.2019 V. Reihe
			HYV. 28.1.2019 T. Väisänen
			TARK. 28.1.2019 J. Lahti
			LAAT. 28.1.2019 M. Lakanen

RAIDE-JOKERI Raide-Jokerin projektitoimisto
 Valimotie 1, 00380 Helsinki
raidejokeri@hel.fi



- PIIRUSTUSMERKINNÄT**
- Istutettava / nykyinen lehtipuu
 - Poistettava lehtipuu
 - Asfaltti (ajorata/jk+pp)
 - Betonikiveys, musta
2:n kiven valkoinen betonikiviraita
3:n kiven harmaa noppakiviraita
 - Betonilaatta/kiveys, vaalean harmaa
3:n kiven harmaa nupukiviraita
 - Betonikiveys, valkoinen
 - Noppakiveys, harmaa
 - Betonilaatoitus, harmaa (418x418mm)
 - Raitioitealue, kova pinta/nurmi
 - Raitiotien ylityspaikka
 - Lehti-/havupensas
 - Pensasaita
 - Nurmetus
 - Kallioleikkaus
 - Raidesähköpylväs
 - Pyöräteline
 - Reunatuki, luonnonkivi, punainen/harmaa
 - Madallettu/luiskattu reunatuki, luonnonkivi, punainen/harmaa
 - Reunatuki, upotettu, luonnonkivi, pun./harm.
 - 2:n kiven harmaa noppakiviraita
 - 3:n kiven harmaa noppakiviraita
 - Pysäkkikatos
 - Kadun likimääräinen korkeusasema
 - Kadun nykyinen korkeusasema
 - Valaisinpylväs
 - Liikennevalo-ohjattu liittymä
- Kuivatus hoidetaan katukohtaisella hulevesiviemäröinnillä

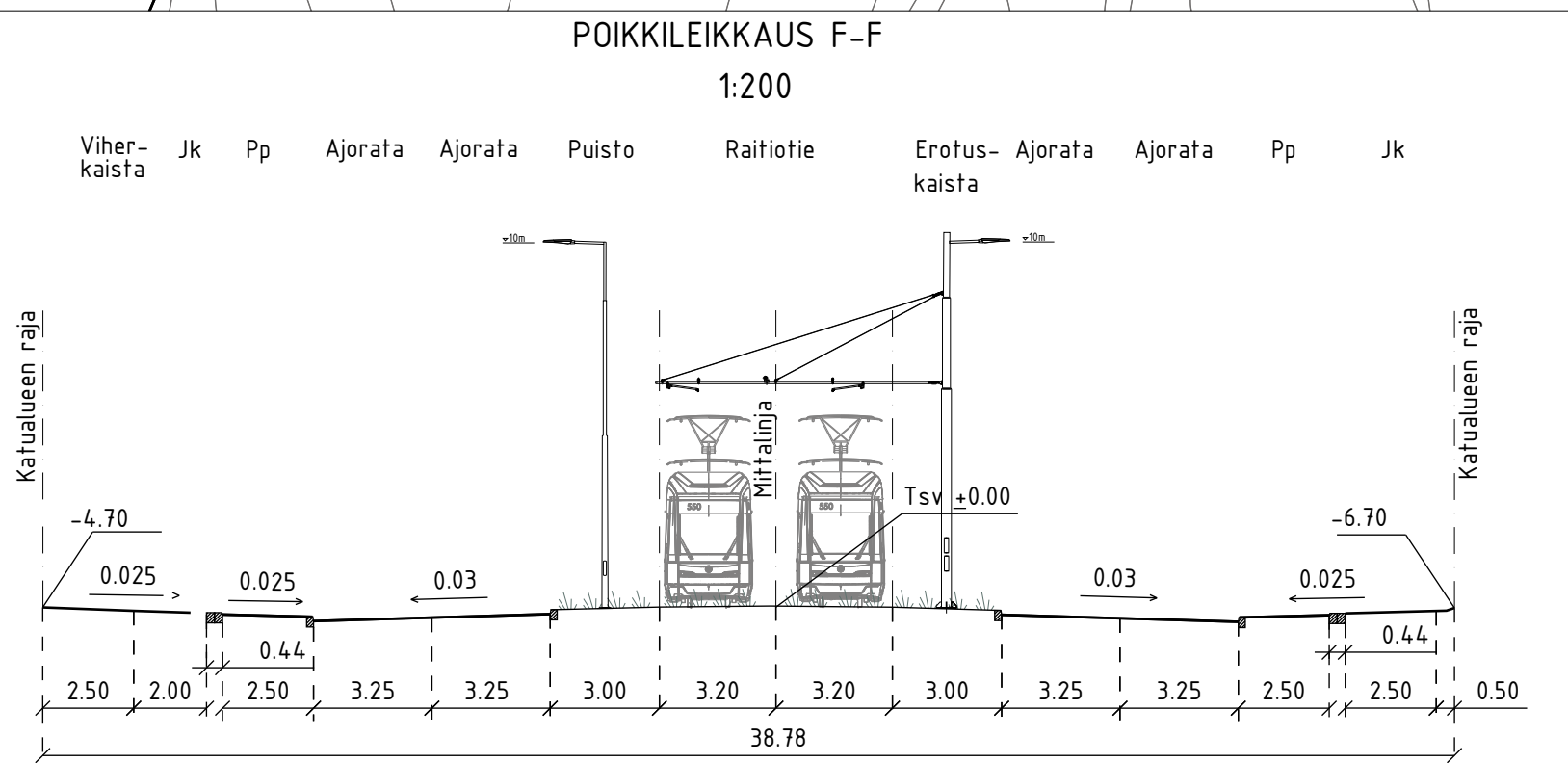
- Jalkakäytävä 2.00m
- Pyörätie 2.50m
- Käynti- ja kääntövyöhyke 3.00m
- Ajorata 3.25m
- Ajorata 3.25m
- Erotuskaista 2.85m
- Rata-alue 6.40m
- Erotuskaista 3.75m
- Ajorata 3.25m
- Jalkakäytävä 2.50m
- Pyörätie 2.50m



Helsinki Kaupunkiympäristön toimiala		www.hel.fi sähköposti: etunimi.sukunimi@hel.fi	
KAUP. OSA-, OSA-ALUE 46. Pitäjänmäki, Pitäjänmäen yritysalue			
PITÄJÄNMÄENTIE välillä Kornefinkuja - Höyläämötie			
Katusuunnitelma			
MK	LIITTYY	NRO	KHS
1:500	KORVAA	30923/3	KYLK
1:200	KORVATTU	TASOKOORDINAATTO: ETRS-GK25	HYV. 28.1.2019 R. Putkonen
	ASEMAKAAVA	7730	TARK. 28.1.2019 I. Rantanen
	LIKENNES.	6621-0	PROJ. 28.1.2019 V. Rehe
		KORKEUSJÄRJESTELMÄ: N2000	HYV. 28.1.2019 T. Väisänen
			TARK. 28.1.2019 J. Lahti
			LAAT. 28.1.2019 M. Lakanen
RAIDE-JOKERI Raide-Jokerin projektitoimisto Valimotie 1, 00380 Helsinki raidejokeri@hel.fi			



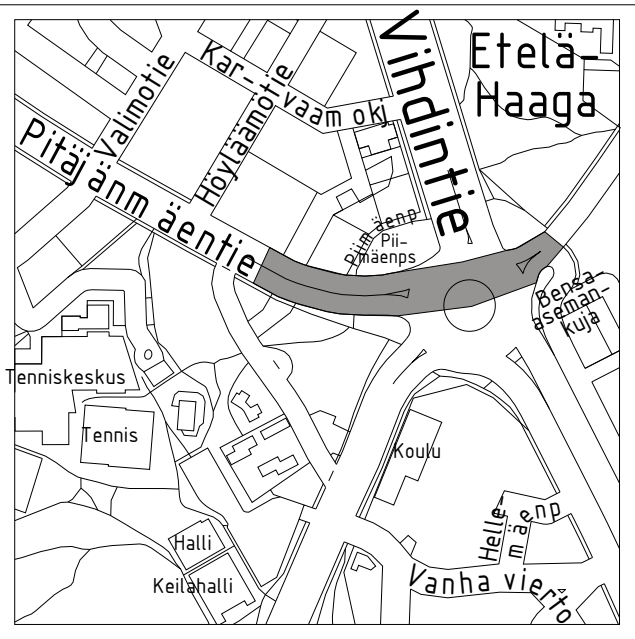
Jalkakäytävä	2.00m
Pyörätie	2.50m
Ajorata	3.25m
Ajorata	3.25m
Erotuskaista	3.00m
Rata-alue	6.40m
Erotuskaista	3.00m
Ajorata	3.25m
Ajorata	3.25m
Pyörätie	2.50m
Jalkakäytävä	2.50m



PIIRUSTUSMERKINNÄT

- Istutettava lehtipuu
- Istutettava havupuu
- Nykyinen lehtipuu
- Poistettava lehtipuu
- Asfaltti (ajorata/jk+pp)
- Noppakiveys, harmaa
- Betonilaatoitus, harmaa (418x418mm)
- Nupukiveys, harmaa
- Raitiotiealue, kova pinta/nurmi
- Raitiotien ylityspaikka, betoni/asfaltti
- Nurmetus
- Pensasistutus
- Kallioleikkaus
- Nykyinen metsä
- Raidesähköpylväs
- Reunatuki, luonnonkivi, punainen/harmaa
- Madallettu/luiskattu reunatuki, luonnonkivi, punainen/harmaa
- Reunatuki, upotettu, luonnonkivi, pun./harmaa
- 2:n kiven harmaa noppakiviraita
- 3:n kiven harmaa noppakiviraita
- Pysäkkikatos
- Kadun likimääräinen korkeusasema
- Kadun nykyinen korkeusasema
- Valaisinpylväs
- Liikennevalo-ohjattu liittymä

Kuivatus hoidetaan katukohtaisella hulevesiviemäröinnillä



Helsinki		Kaupunkiympäristön toimiala		www.hel.fi		
KAUP. OSA, OSA-ALUE		29 Haaga, Etelä-Haaga		sähköposti: etunimi.sukunimi@hel.fi		
46. Pitäjänmäki, Pitäjänmäen yritysalue.						
PITÄJÄNMÄENTIE välillä Höyläämäentie - Vihdintie						
Katusuunnitelma						
MK	LIITTYÄ	NRO	KHS			
1:500	KORVAA	30923/4	KYLK			
1:200	KORVATTU	TASOKOORDINAATISTO: ETRS-GK25	HYV.	28.1.2019	R. Putkonen	
	ASEMAKAAVA	3261,10148,10975	TARK.	28.1.2019	I. Rantanen	
	LIKKNES.	6621-0	KORKEUSJÄRJESTELMA: NZ2000	PROJ.	28.1.2019	V. Reihe
				HYV.	28.1.2019	T. Väisänen
				TARK.	28.1.2019	J. Lahti
				LAAT.	28.1.2019	M. Lakanen
Raide-Jokerin projektitoimisto Valimotte 1, 00380 Helsinki raidejokeri@hel.fi						

