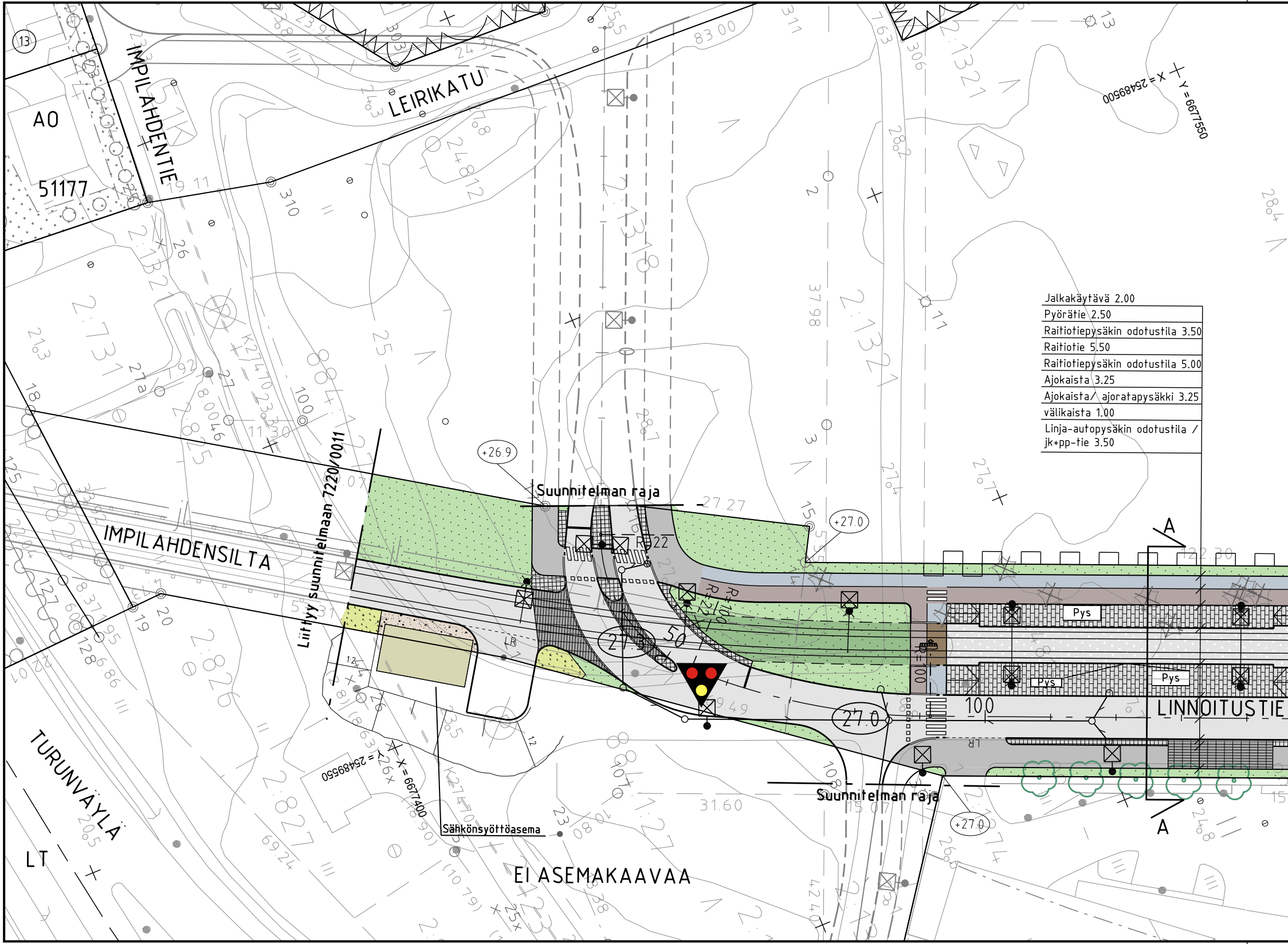
IMPILAHDENTIE
LEIRIKATU
AO
51177
13
IMPILAHDENSILTA
Liittyy suunnitelmaan 7220/0011
Suunnitelman raja
+26.9
+27.0
R=22
R=100
R=22
27.3
50
27.0
100
Pys
Pys
Pys
LINNOITUSTIE
A
A
Suunnitelman raja
+27.0
X = 2548950
Y = 6677550
X = 6677400
Y = 2548950
Sähkönsyöttöasema
EI ASEMAKAAVAA
TURUNVÄYLÄ
LT
83.00
31.60
27.27

Jalkakäytävä 2.00
Pyörätie 2.50
Raitiotiepysäkin odotustila 3.50
Raitiotie 5.50
Raitiotiepysäkin odotustila 5.00
Ajokaista 3.25
Ajokaista/ ajoratapysäkki 3.25
välikaista 1.00
Linja-autopysäkin odotustila / jk+pp-tie 3.50

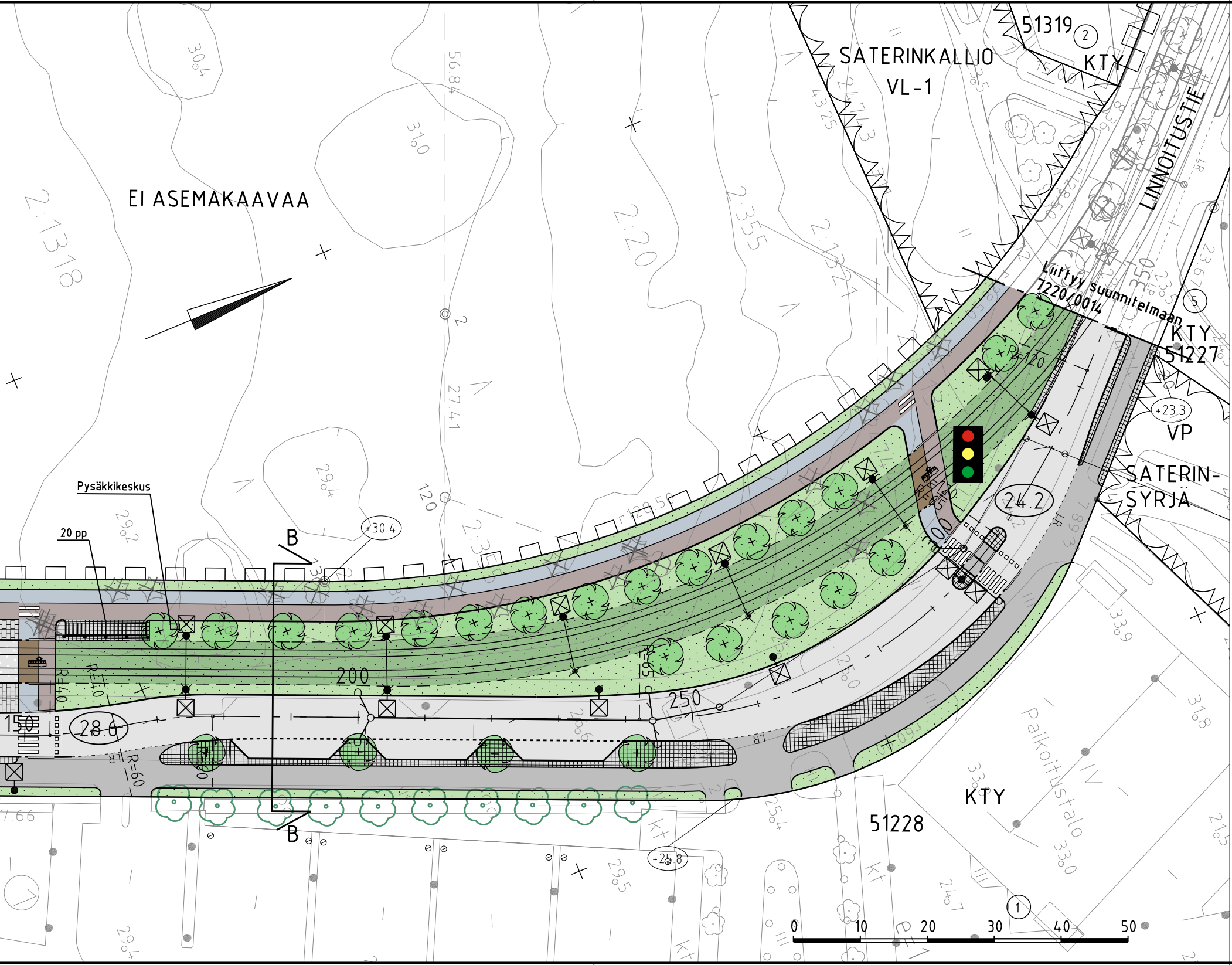
EI ASEMAKAAVAA
SÄTERINKALLIO
VL-1
51319
②
KTY
LINNOITUSTIE
Liittyy suunnitelmaan
7220/0014
⑤
KTY
51227
+23.3
VP
SÄTERIN-
SYRJÄ
24.2
R=120
R=15
Pysäkkikeskus
20 pp
B
B
+30.4
200
250
150
28.6
R=40
R=60
KTY
51228
Paikoitustalo
+25.8
①
0
10
20
30
40
50

MERKINTÖJEN SELITYS

▭	ajorata, asfaltti
▭ ▭ ▭	jk+pp-tie / jk / pp, asfaltti
▤ 🟩	raitiotiealue, kova pinta/ nurmi
▤	raitiotie ajoradalla
▤ ▤	raitiotien ylityspaikka
▦ ▦ ▦	kiveys
🟩 🟨	viheralue
▨	kivituhka
✚	istutettava puu
✿ ☆ ⊗ ✕	säilytettävä / poistettava puu
──	reunatuki
- - - -	madallettu reunatuki
LR	luiskattu reunatuki
═	upotettu reunatuki
▫▫▫▫▫▫ ▯▯▯▯▯▯	suojatie ja pyötien jatke
▮▮▮▮▮▮▮▮▮▮	suojatie
Pys	pysäkkikatos
●──●──●	kaide
── ──	hulevesiviemäri, suunniteltu / rakennettu
◍ ∩ ○	hulevesikaivo, kitakaivo, tarkastuskaivo
27.0	kadun likimääräinen korkeusasema
+30.4	likim. nykyinen maanpinnan korkeusasema
☒ ☒●☒ ☒	valaisinpylväs
●──	ajojohdinpylväs
☒●──	yhteiskäyttöpylväs
🔴🟡🟢	liikennevalo-ohjaus
🔴🔴🟡	raitiovaunuvalot

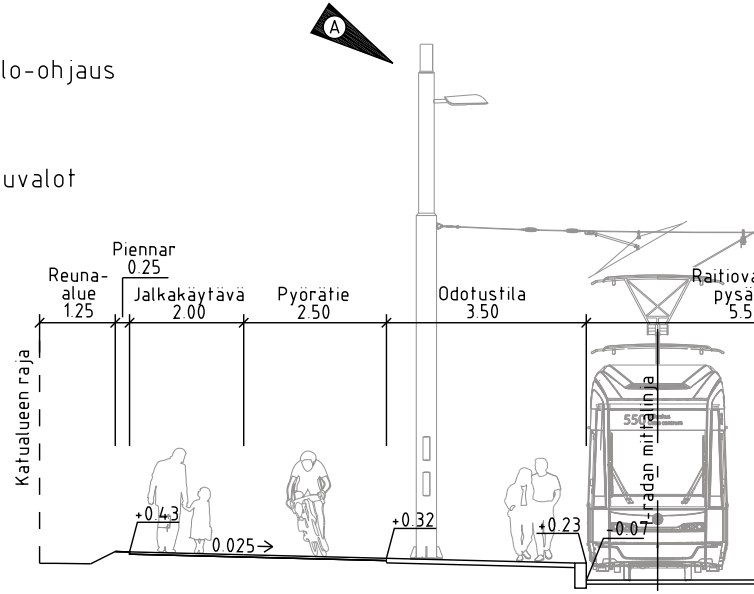
A
Piennar
0.25
Reuna-
alue
1.25
Jalkakäytävä
2.00
Pyörätie
2.50
Odotustila
3.50
Raitiova
pysä
5.5
Katualueen raja
radan mittalinja
+0.43
0.025→
+0.32
+0.23
-0.07
550

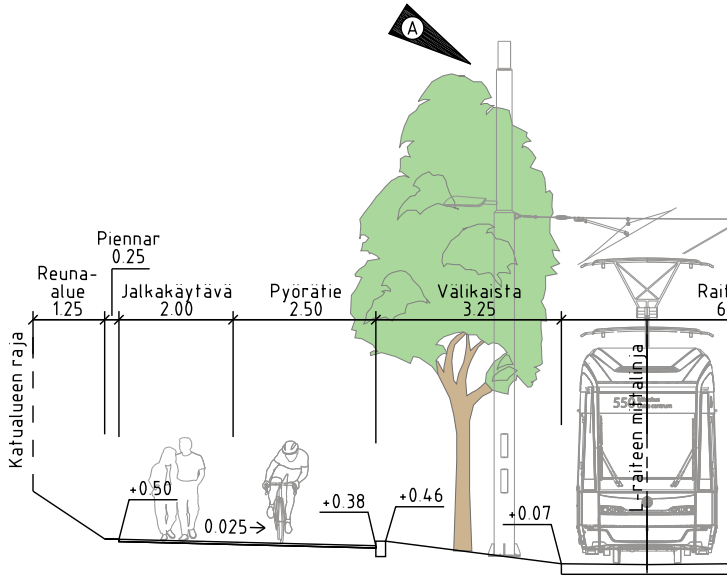
A
Piennar
0.25
Reuna-
alue
1.25
Jalkakäytävä
2.00
Pyörätie
2.50
Välikaista
3.25
Rai
6
Katualueen raja
L-raiteen mittalinja
+0.50
0.025→
+0.38
+0.46
+0.07
550

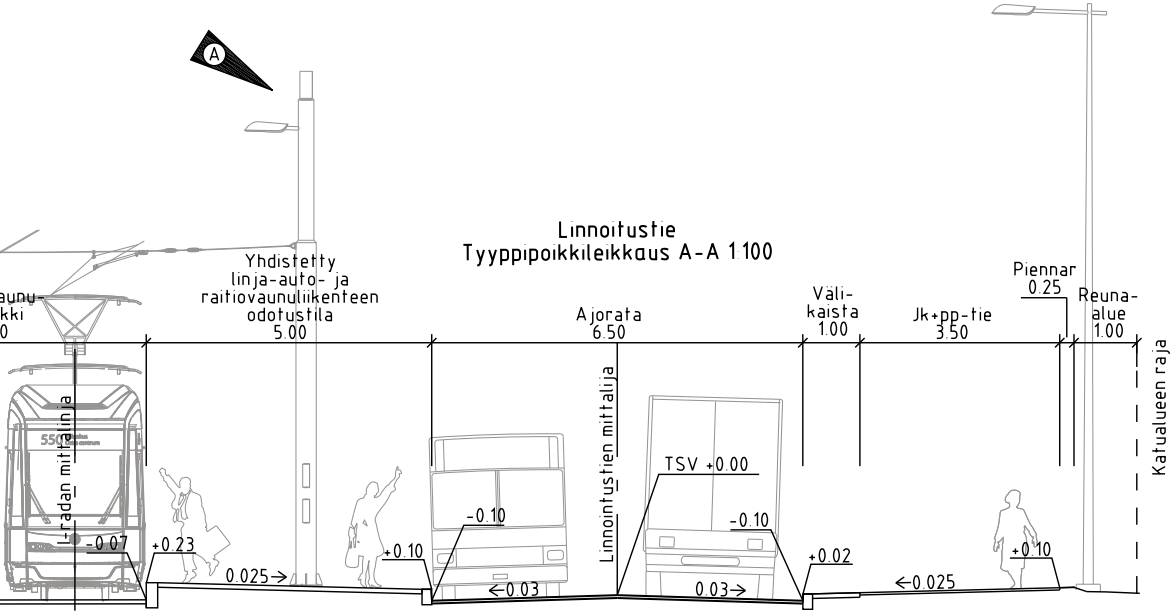
A
Linnoitustie
Tyyppipoikkileikkaus A-A 1:100
aunu-
kki
0
Yhdistetty
linja-auto- ja
raitiovaunuliikenteen
odotustila
5.00
Ajorata
6.50
Väli-
kaista
1.00
Jk+pp-tie
3.50
Piennar
0.25
Reuna-
alue
1.00
Katualueen raja
I-radan mittalinja
Linnointustien mittalija
TSV +0.00
-0.07
+0.23
0.025→
+0.10
-0.10
←0.03
0.03→
-0.10
+0.02
←0.025
+0.10

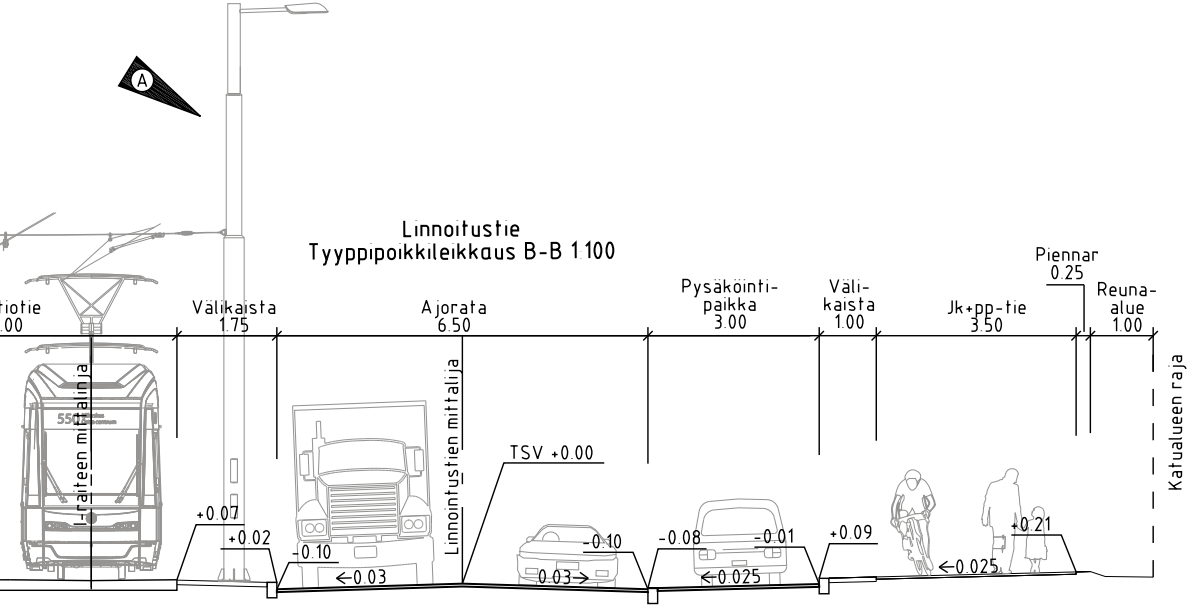
A
Linnoitustie
Tyyppipoikkileikkaus B-B 1:100
tiotie
.00
Välikaista
1.75
Ajorata
6.50
Pysäköinti-
paikka
3.00
Väli-
kaista
1.00
Jk+pp-tie
3.50
Piennar
0.25
Reuna-
alue
1.00
Katualueen raja
I-raiteen mittalinja
Linnointustien mittalija
TSV +0.00
+0.07
+0.02
-0.10
←0.03
-0.10
0.03→
-0.08
-0.01
←0.025
+0.09
←0.025
+0.21

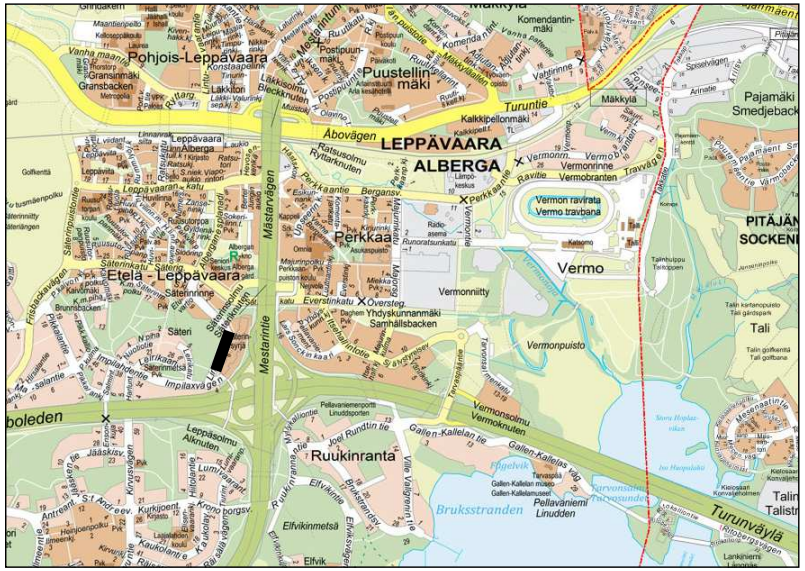
Pohjois-Leppävaara
Puustellinmäki
LEPPÄVAARA
ALBERGA
Perkkaa
Etelä-Leppävaara
Vermo
Mäkkylä
Pitäjänmäki
Ruukinranta
Turunväylä
Turuntie
Mestarintie
Bruksstranden
Vermonpuisto
Vermonniitty
Säteri

C	M	S	T/H
B	M	S	T/H
A 2.4.2019	M Lisätty ajojohdinpylväs tyyppipoikkileikkaukseen	S Ramboll/JPir	T/H 3.4.2019 Eleonoora Salminen

ESPOON KAUPUNKI
KAUPUNKITEKNIIKAN KESKUS

ESBO STAD
STADSTEKNIKCENTRALEN

PIIRT.
SUUNN.
TARK. 25.2.2019 Eleonoora Salminen
HYV. 25.2.2019 Salla Hänninen
PPK
TELA

ALUE
KÄAVA **SÄTERINKALLIO II SÄTERINSYRJÄ**
KAUP.OSA 51 LEPPÄVAARA

NIMI **LINNOITUSTIE PLV 0-340**

AIHE KATU

PIIR. LAJI KATUSUUNNITELMA, TYYPPIPOIKKILEIKKAUS

KLEHTI 19S
HNRO
LIITTYY
MKÄAVA 1:500, 1:100
KOORD.JÄRJ. ETRS-GK25
KORKEUSJÄRJ. N2000
NRO **7220/0013A**

HSY:n vesihuolto
PL 100
00066 HSY
p.(09) 15611

NRO
-

HYV.
TARK.
HYV.
TARK.

GT GEOTEKNIIKKA-YKSIKKÖ
SUUNN.
TARK.

KONS.
SUUNN.
TARK.

Raide-Jokerin projektitoimisto
Valimotie 1, 00380 Helsinki
raidejokeri@hel.fi

HYV. 22.2.2019 Jyrki Oinaanoja
TARK. 22.2.2019 Simo Koivuniemi
LAAT. 22.2.2019 Joonas Pirhonen

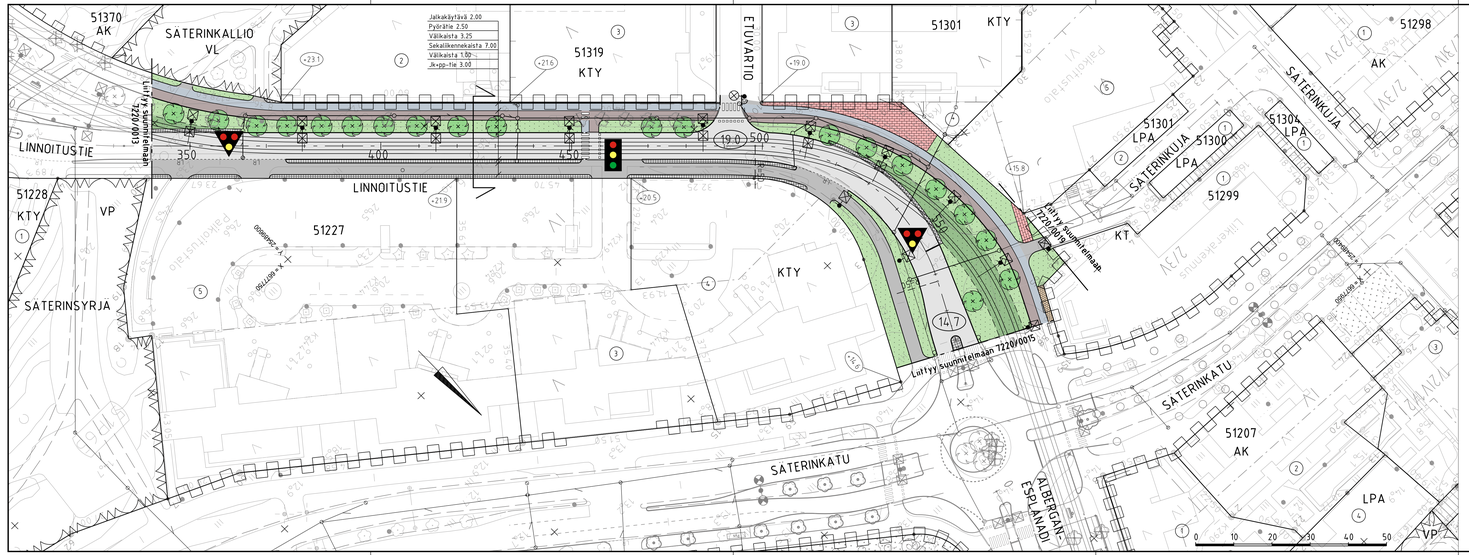

MERKINTÖJEN SELITYS

- ajorata, asfaltti
- jk+pp-tie / jk / pp, asfaltti
- raitiotiealue, nurmi
- raitiotie ajoradalla
- kiveys
- viheralue
- istutettava puu
- säilytettävä / poistettava puu
- reunatuki
- madallettu reunatuki
- LR luiskattu reunatuki
- upotettu reunatuki
- suojatie ja pyotien jatke
- suojatie
- hulevesiviemäri, suunniteltu / rakennettu
- hulevesikaivo, kitakaivo, tarkastuskaivo
- 14.7 kadun likimääräinen korkeusasema
- +19.0 likim. nykyinen maanpinnan korkeusasema

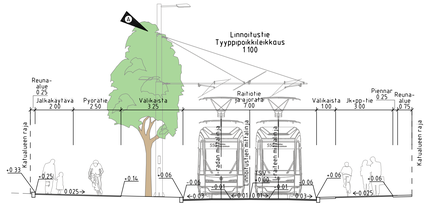

- valaisinpylväs
- ajojohdinpylväs
- yhteiskäyttöpylväs
- liikennevalo-ohjaus
- raitiovaunuvalot

2.4.2019	Lisätty ajojohdinpylväs Tyyppipoikkileikkaukseen	Ramboll / JPir	3.4.2019 Eleonoora Salminen

ESPOON KAUPUNKI / KAUPUNKITEKNIIKAN KESKUS — ESBO STAD / STADSTEKNIKCENTRALEN

25.2.2019 Eleonoora Salminen
25.2.2019 Salla Hänninen

ALUE: SÄTERINKALLIO II, SÄTERINSYRJA, SÄTERINRINNE II — KAUP OSA: 51 LEPPÄVAARA

NIMI: LINNOITUSTIE PLV 340-580

AIHE: KATU

PIIR LAJI: KATUSUUNNITELMA, TYYPPIPOIKKILEIKKAUS

1:500, 1:100 — ETRS-GK25 N2000

7220/0014 A

HSY:n vesihuolto, PL 100, 00064 HSY, p 0191 95411

NRO

HYV.		
TARK.		
HYV.		
TARK.		

GT — GEOTEKNIIKKA-YKSIKKÖ

SUUNN.

TARK.

RAIDE-JOKERI — Raide-Jokerin projektitoimisto, Valimotie 1, 00380 Helsinki, raidejokeri@hel.fi

HYV.	22.2.2019	Jyrki Oinaanoja
TARK.	22.2.2019	Simo Koivuniemi
LAAT.	22.2.2019	Joonas Pirhonen

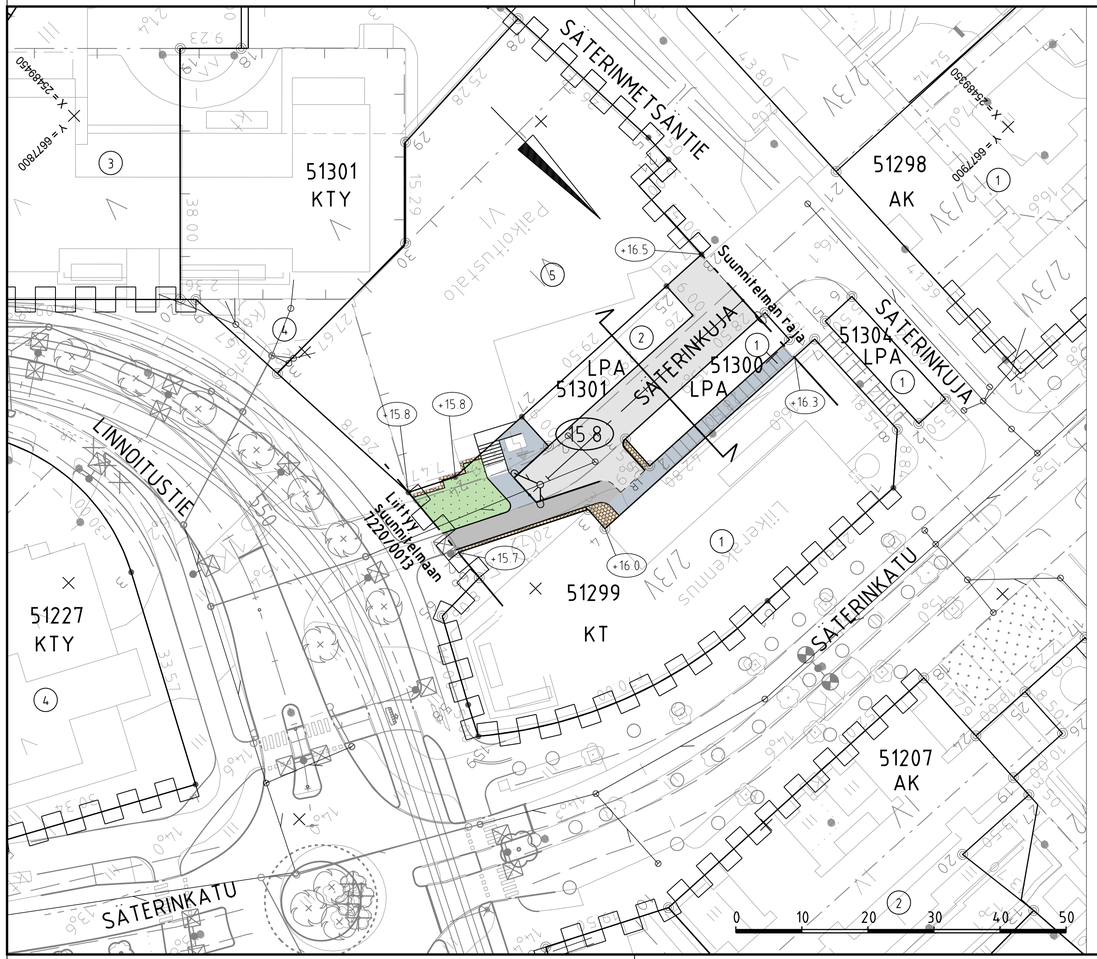

MERKINTÖJEN SELITYS

- ajorata, asfaltti
- jalkakäytävä, asfaltti
- kiveys
- viheralue
- reunatuki
- LR luiskattu reunatuki
- hulevesiviemäri, suunniteltu / rakennettu
- hulevesikaivo, kitakaivo, tarkastuskaivo
- 15.8 kadun likimääräinen korkeusasema
- +16.3 likim. nykyinen maanpinnan korkeusasema

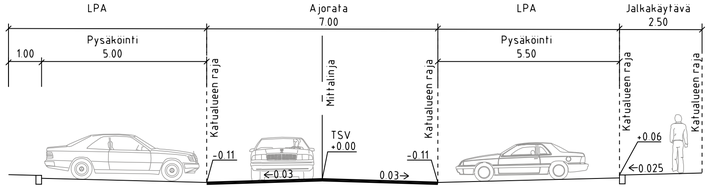

ESPOON KAUPUNKI KAUPUNKITEKNIIKAN KESKUS	ESBO STAD STADSTEKNIKCENTRALEN	PIIRT.	
		SUUNN.	
		TARK.	25.2.2019 Eleonoora Salminen
ALUE	KÄÄVÄ SÄTERINRINNE ALBERGANKARTANO	HYV.	25.2.2019 Salla Hänninen
	KAUP.OSA 51 LEPPÄVAARA	PPK.	
		TELA	
NIMI	SÄTERINKUJA, ITÄOSA	KLENTI	19S
		HNRO	
		LIITTYY	
		MKÄÄVÄ	1:500, 1:100
		KOORD.JÄRJ.	ETRS-GK25
AIHE	KATU	KORKEUSJÄRJ.	N2000
PIIR.LAJI	KATUSUUNNITELMA, TYYPPIPOIKKILEIKKAUS	NRO	7220/0019

HSY:n vesihuolto PL 100 00066 HSY p.(09) 15611	NRO	HYV.		
		TARK.		
		HYV.		
		TARK.		
GT	GEOTEKNIIKKA-YKSIKKÖ	KONS.		
SUUNN.		SUUNN.		
TARK.		TARK.		
RAIDE-JOKERI Raide-Jokerin projektitoimisto Valimotie 1, 00380 Helsinki raidejokeri@hel.fi		HYV.	22.2.2019	Jyrki Oinaanoja
		TARK.	22.2.2019	Simo Koivuniemi
		LAAT.	22.2.2019	Joonas Pirhonen