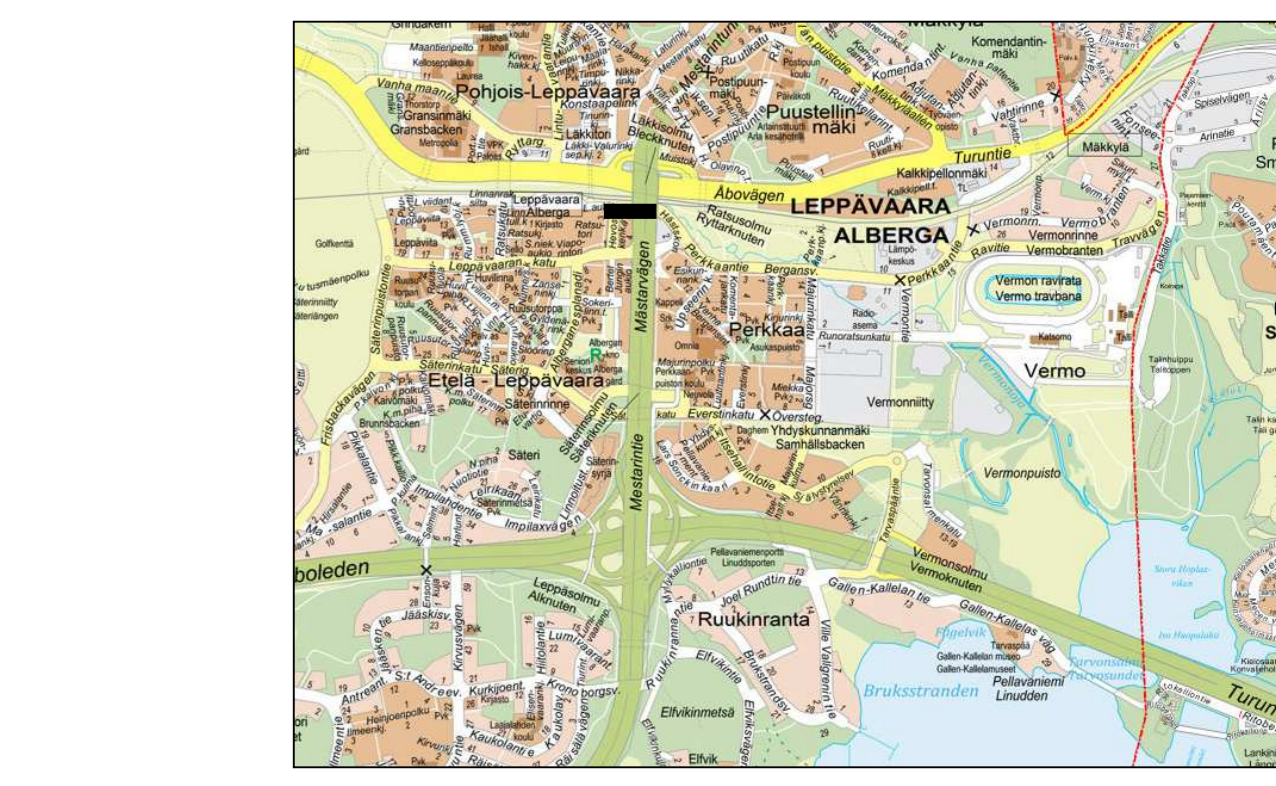
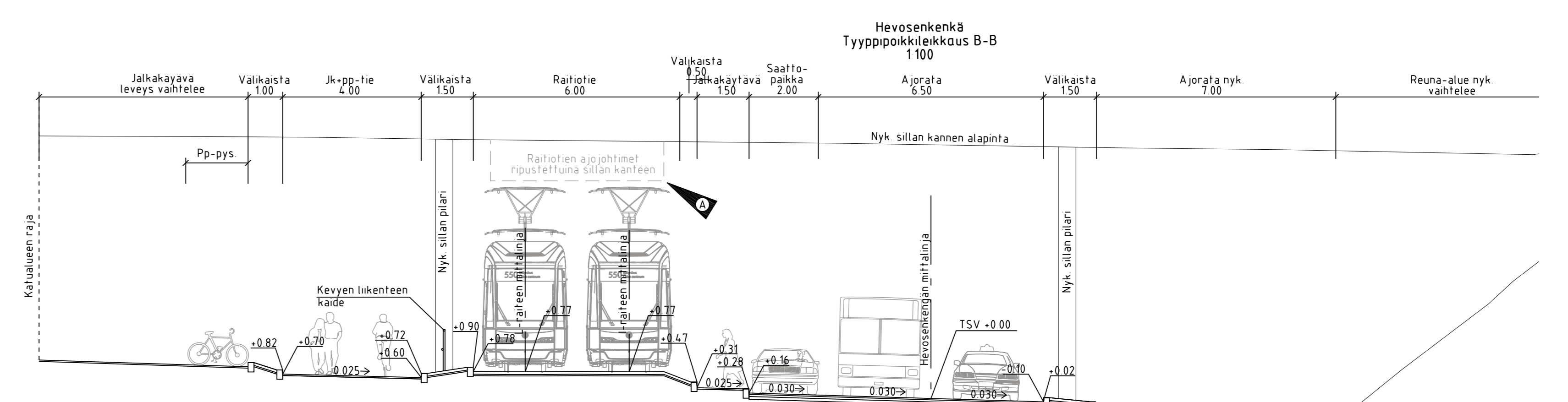
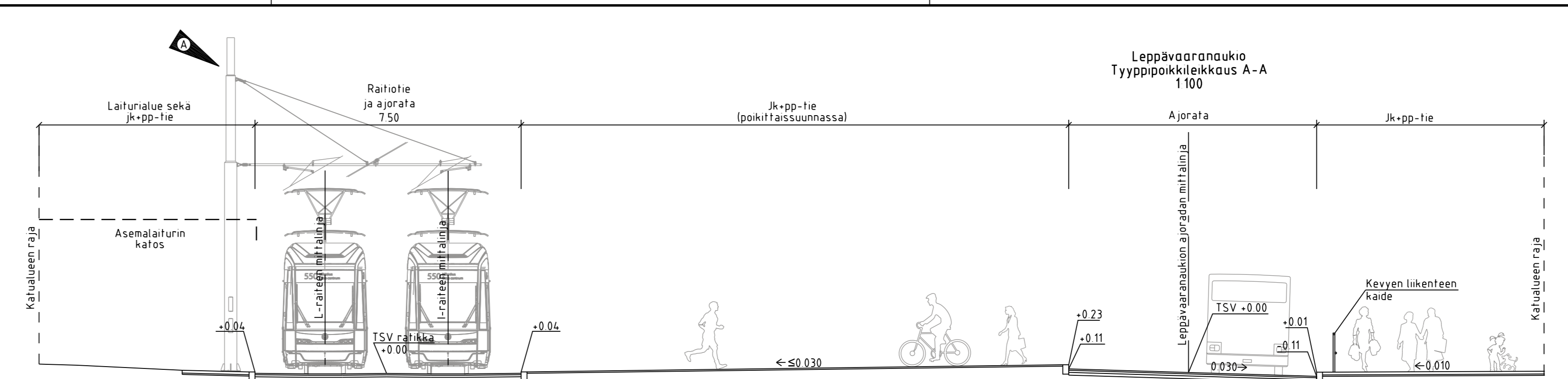


MERKINTÖJEN SELITYS

- ajorata, asfaltti
- jk+pp-tie / jk, asfaltti
- raitiotiealue, kova pinta/ nurmi
- raitiotien ylityspaikka, valubetoni
- kiveys
- viheralue
- säilytettävä / poistettava puu
- kaide
- reunatuki
- madallettu reunatuki
- upotettu reunatuki
- hulevesiviemäri, suunniteltu / rakennettu
- hulevesikaivo, kitakaivo, tarkastuskaivo
- kadun likimääräinen korkeusasema
- likim. nykyinen maanpinnan korkeusasema
- valaisinylväs
- ajojohtinylväs
- yhteiskäytötylväs
- liikennevalo-ohjaus
- raitiovaunuvalot



2.4.2019		Lisätty ajojohtinylväs tyyppiokkeikkaukseen	Ramboll/JPIr	3.4.2019 Eleonoora Salminen
ESPOON KAUPUNKI KAUPUNKITEKNIKAN KESKUS		ESBO STAD STADSTEKNIKCENTRALLEN		25.2.2019 Eleonoora Salminen
ALUE	LEPPÄVAARAN LIIKEKESKUS I-II PERKKAA VII PERKKAA II b	KAUP OSA	51 LEPPÄVAARA	25.2.2019 Salla Hänninen
NIMI	LEPPÄVAARANAUKIO JA HEVOSEN- KENKÄ KEHÄ I:N KOHDALLA	KAHVA	185	
AIHE	KATU	KOORDINAATIT	ETRS-GK25 KORKEUSJÄRJ. NZ2000	
Piirustaja	L.A.J.I	PROJEKTI	7220/0018A	
HSY:n vesihuolto		NRO	HYV.	
PL 100 00066 HSY p.1091 15611			TARK.	
GT	GEOTEKNIKA- YKSIKKÖ		HYV.	
SUUNN.			TARK.	
TARK.			LAAT.	
Raide-Jokeri projektitoimisto		HYV.	22.2.2019	Jyrki Oinaoja
Valimotie 1, 00380 Helsinki		TARK.	22.2.2019	Simo Koivuniemi
raidejokeri@hel.fi		LAAT.	22.2.2019	Joonas Pirhonen