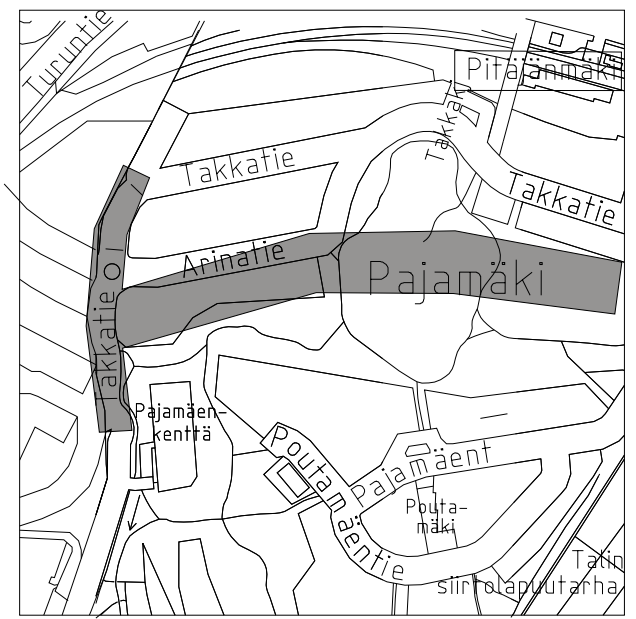


PIIRUSTUSMERKINNÄT

- Istutettava lehtipuu/havupuu
- Poistettava lehtipuu
- Kivituhka (uusi puistoraitti/säilyvä puistoraitti)
- Sepeliraide
- Metsänpohjaverhoilu
- Kallioleikkaus
- Avokallio
- Säilyvä metsä
- Kallioleikkaus
- Reunatuki, luonnonkivi, punainen
- Oja
- Luiska
- Kadun likimääräinen korkeusasema
- Kadun nykyinen korkeusasema
- Aita
- Kaide
- Penkki
- Valaisinpylväs / nykyinen valaisin
- Raidesähköpylväs
- Jäteastia



Raide-Jokeri, Koostekartta, 14.12.2018 LUONNOS

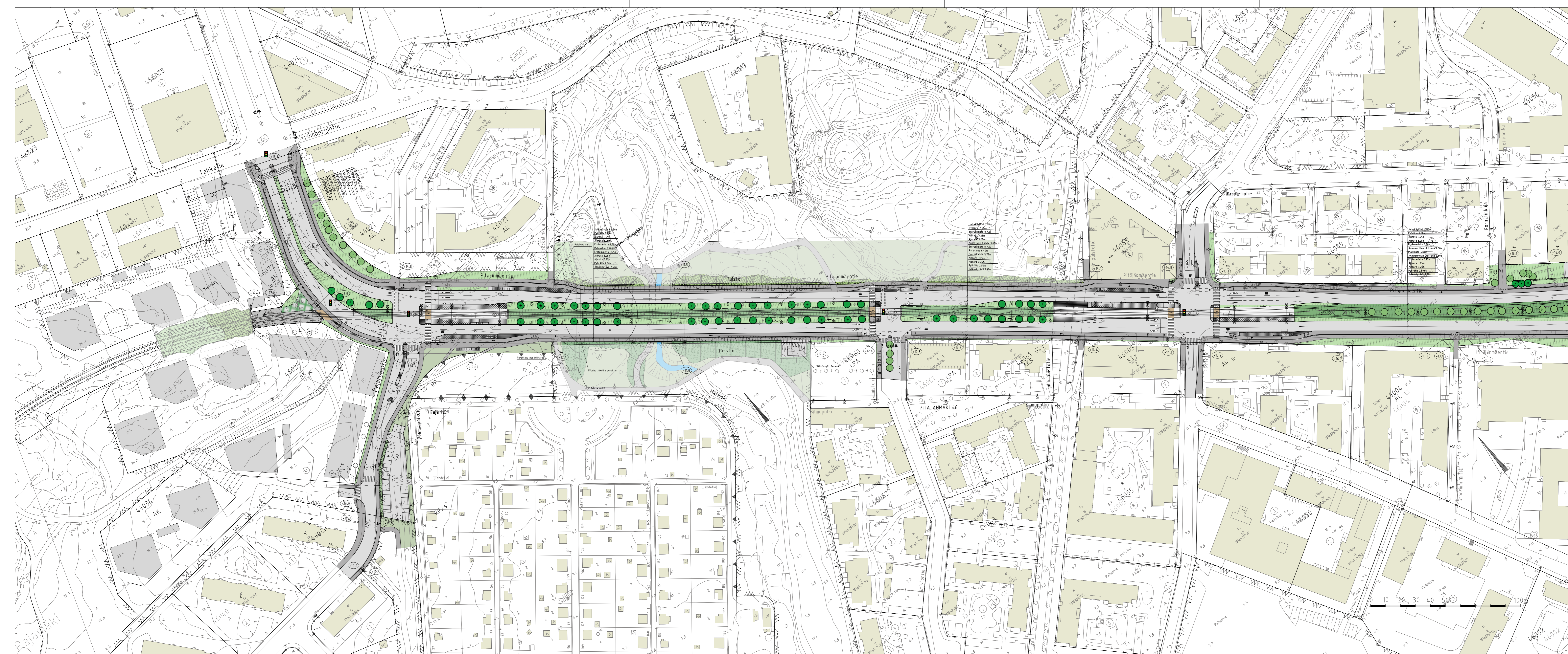
Helsinki Kaupunkiympäristön toimiala www.hel.fi
 sähköposti: etunimi.sukunimi@hel.fi

PATTERINMÄENPUISTO ja TAKKATIE

Katu- ja puistosuunnitelmien koostekartta

MK	LIITTYY	30922/1	NRO	VIO-5964	KHS	
1:1000	KORVAA			30922	KYLK	
	KORVATTU		TASOKOORDINAATISTO:	ETRS-GK25	HYV.	.
	ASEMAKAAVA	12434, 12477	KORKEUSJÄRJESTELMÄ:	N2000	TARK.	.
	LIKENNES.	6620-0			PROJ.	.
					HYV.	.
					TARK.	.
					LAAT.	./ Sitowise Oy

RAIDE-JOKERI Raide-Jokerin projektitoimisto
 Valimotie 1, 00380 Helsinki
raidejokeri@hel.fi



PIIRUSTUSMERKINNÄT

- Istutettava lehtipu
- Nykyinen lehtipu
- Poistettava lehtipu
- Poistuva puusto
- Asfaltti (ajorata/jk-pp-tie)
- Betonikiveys, musta
2n kiven valkoinen betonikiviraita
3n kiven harmaa noppakiviraita
- Betonilaatta/kiveys, vaalean harmaa
- Betonikiveys, valkoinen
- Noppakiveys, harmaa
- Noppakiveys, harmaa, nurmisaumalla
- Nupukiveys, harmaa
- Raitiotiealue, kova pinta/nurmi
- Raitiotien ylityspaikka
- Uusi puistoraitti/säilyvä puistoraitti
- Metsitys
- Nurmetus
- Pensas
- Puisto-/ viheralue
- Eroosiosuojamatto siemenkylvöllä
- Makсарuohokatto

1:10 000

- Reunatuki, luonnonkivi, punainen/harmaa
- Madallettu/luiskattu reunatuki, luonnonkivi, punainen/harmaa
- Reunatuki, upotettu, luonnonkivi, punainen/harmaa
- 2n kiven harmaa noppakiviraita
- 3n kiven harmaa noppakiviraita
- Pysäkkikatos
- Kadun likimääräinen korkeusasema
- Kadun nykyinen korkeusasema
- Valaisinylväs
- Liikennevalo-ohjattu liittymä
- Raidesähköylväs
- Pyöräteline
- Kaide

Kuivatus hoidetaan katukohtaisella hulevesiviemäröinnillä

Raide-Jokeri, Koostekartta, 14.12.2018 **LUONNOS**

Helsinki Kaupunkiympäristön toimiala www.hel.fi
 sähköposti: etunimi.sukunimi@hel.fi

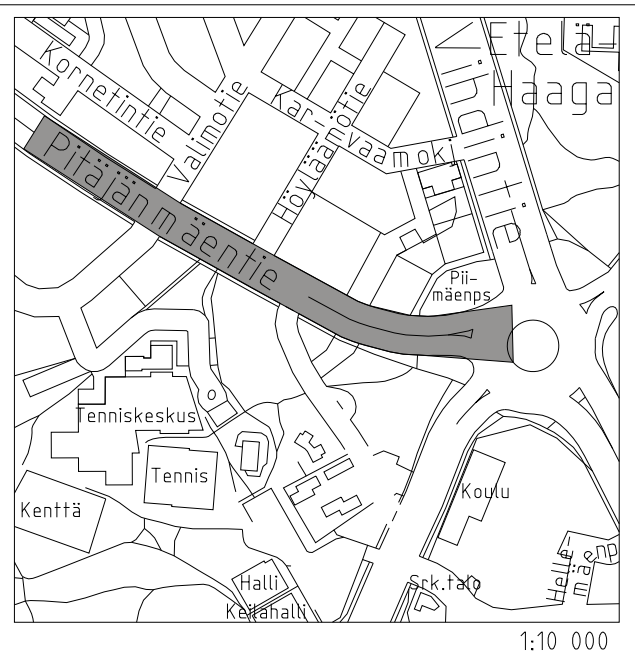
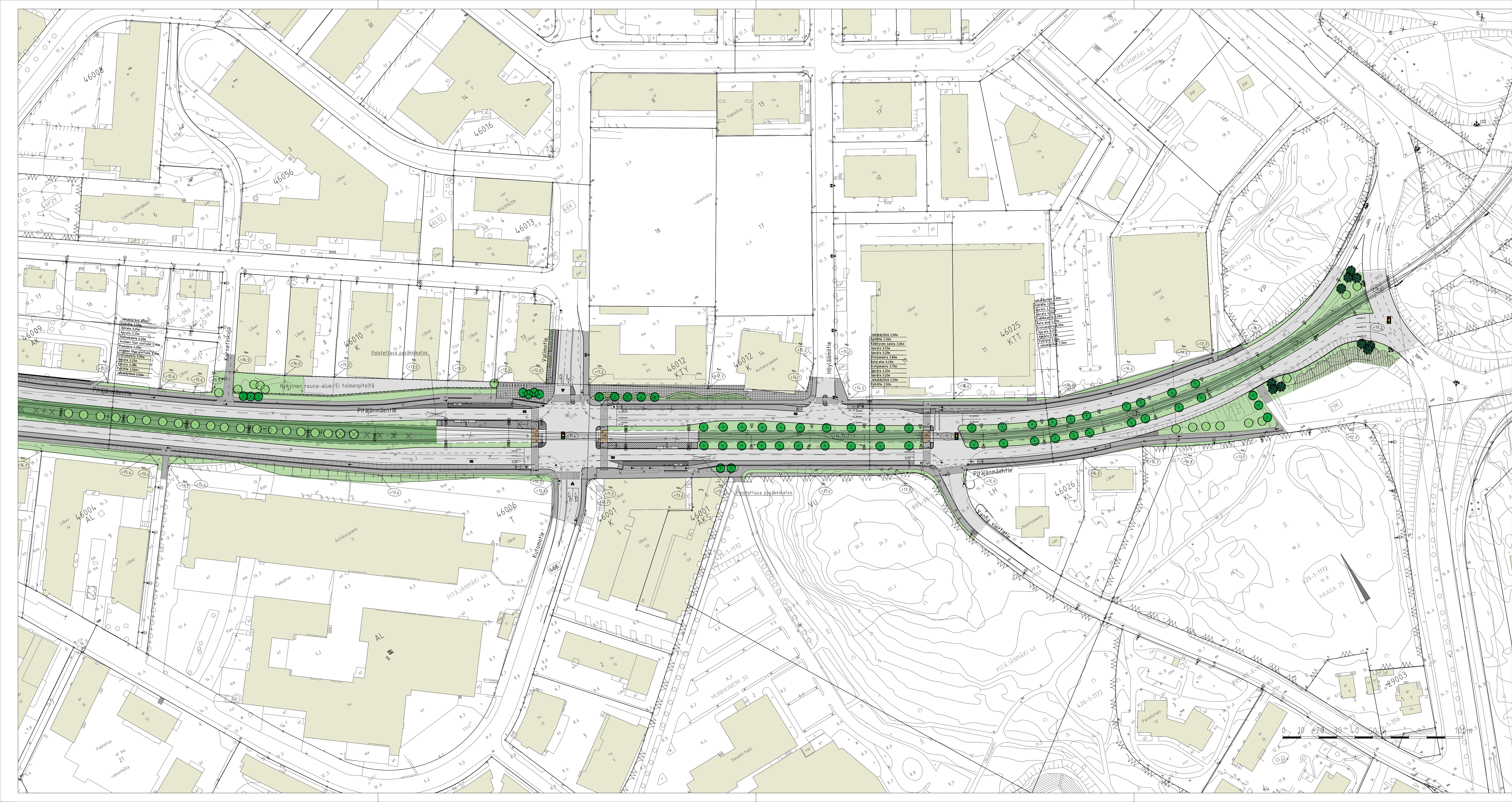
KAUPUNSIUNNITTELU
 46. Pitäjänmäki, Pajamäki, Pitäjänmäen yritysalue

PITÄJÄNMÄENTIE välillä Strömbergintie - Korsettinkuja
JA PAJAMÄENTIE välillä tontti 46040 - Pitäjänmäentie
 Katusuunnitelma, Koostekartta

MK	LITTYNY	NRO	KHS
1:1000	KORVAA	30923	KYLK
	KORVATTU	31105	HYV.
	ASEMAKAAVA	TASOKORONAATISTO:	TARK.
	ASEMAKAAVA	12434, 5732	ETRS-GK25
	LIIKENNES.	6620-0	KORKEUSARJESTELMA:
			N2000

RAIDE-JOKERI Raide-Jokerin projektitoimisto
 Valmorie 1, 00380 Helsinki
raidejokeri.hel.fi

/ Sitowise Oy

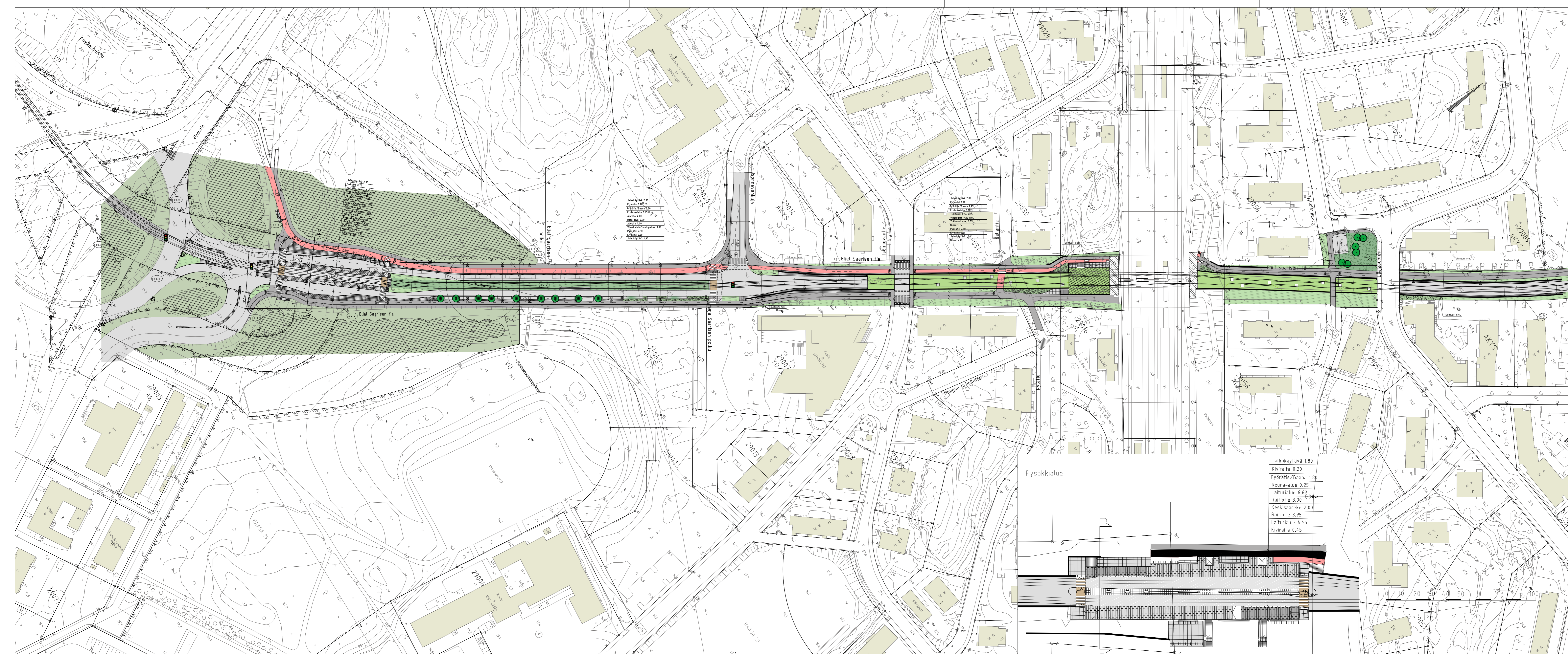


- PIIRUSTUSMERKINNÄT**
- Istutettava / nykyinen lehtipuu
 - Poistettava lehtipuu
 - Asfaltti (ajorata/jk+pp)
 - Betonikiveys, musta
2:n kiven valkoinen betonikiviraita
3:n kiven harmaa noppakiviraita
 - Betoni-laatta/kiveys, vaalean harmaa
3:n kiven harmaa nupukiviraita
 - Betonikiveys, valkoinen
 - Noppakiveys, harmaa
 - Betoni-laatoitus, harmaa (418x418mm)
 - Nupukiveys, harmaa
 - Raitiotiealue, kova pinta/nurmi
 - Raitiotien ylitsepaikka
 - Lehti-/havupensas
 - Pensasaita
 - Nurmetus
 - Kallioleikkaus
 - Raidesähköpylväs
 - Pyöräteline
 - Reunatuki, luonnonkivi, pun./harmaa
 - Madallettu/luiskattu reunatuki, luonnonkivi, punainen/harmaa
 - Reunatuki, upotettu, luonnonkivi, punainen/harmaa
 - 2:n kiven harmaa noppakiviraita
 - 3:n kiven harmaa noppakiviraita
 - Pysäkkikatot
 - Kadun likimääräinen korkeusasema
 - Kadun nykyinen korkeusasema
 - Valaisinpylväs
 - Liikennevalo-ohjattu liittymä

Kuivatus hoidetaan katukohtaisella hulevesiviemäriöllillä

Raide-Jokeri, Koostekartta, 14.12.2018 LUONNOS

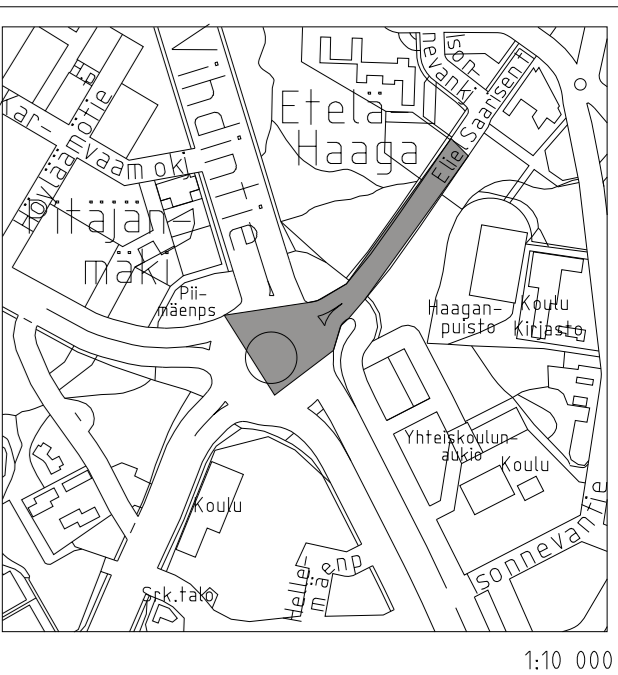
Helsinki Kaupunkiympäristön toimiala		www.hel.fi sähköposti: etunimi.sukunimi@hel.fi	
KAUP.O.SA. OSA-ALUE 46. Pitäjänmäki, Pitäjänmäen yritysalue			
PITÄJÄNMÄENTIE välillä Korneinkuja - Höyläamötie			
Katusuunnitelma, Koostekartta			
MK	LIITYY	NRO	KHS
1:1000	KORVAA	30923	KYLK
	KORVATTU	TASOKOORDINAATTO: ETRS-GK25	HVV.
	ASEMAKAAVA	7730	TARK.
	LIKENNES.	6621-0	PROJ.
		KORKEUSJÄRJESTELMÄ: NZ000	HVV.
			TARK.
			LAAT.
RAIDE-JOKERI		Raide-Jokerin projektitoimisto Valimöte 1, 00980 Helsinki raidejokeri@hel.fi	
		/ Sitowise Oy	



PIIRUSTUSMERKINNÄT

- Istutettava lehtipu
- Istutettava lehtipu, runkusuojä, juuristorihää
- Nykyinen lehtipu
- Poistettava lehtipu
- Asfaltti lajorata/jk+ppi
- Betonikiveys, musta
2m kiven valkoinen betonikiviraita
3m kiven harmaa noppakiviraita
- Betoniastia/kiveys, vaalean harmaa
3m kiven harmaa nupukiviraita
- Betonikiveys, valkoinen
- Noppakiveys, harmaa
- Nupukiveys, harmaa
- Raitiotiealue, kova pinta/nurmi
- Raitiotien ylityspaikka
- Nurmetus
- Nykyinen metsä
- Raudesähköpylväs
- Pyöräteline
- Reunatuki, luonnonkivi, pun./harmaa
- Madallettu/luiskattu reunatuki, luonnonkivi, punainen/harmaa
- Reunatuki, upotettu, luonnonkivi, pun./harmaa
- 2m kiven harmaa noppakiviraita
3m kiven harmaa noppakiviraita
- Pysäkkikatos
- Kadun likimääräinen korkeusasema
- Kadun nykyinen korkeusasema
- Valaisinpylväs
- Liikennevalo-ohjattu liittymä

Kuivatus hoidetaan katukohtaisella hulevesiviemärillä



Jalkakäytävä 2.00

Korotus	0.20
Pyörätie/baana	1.80
Reuna-alue	0.25
Laiturialue	6.67
Raitiotie	3.90
Keskisaareke	2.00
Raitiotie	3.75
Laiturialue	4.55
Kiviraita	0.45

Jalkakäytävä 2.00

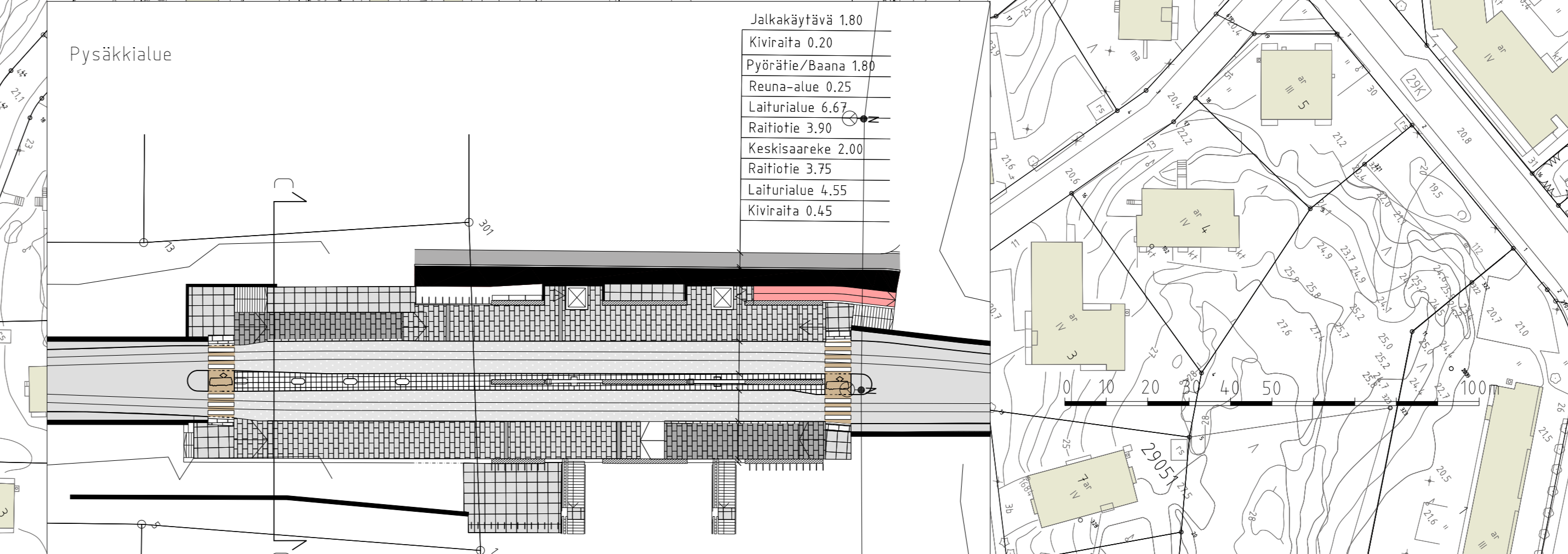
Korotus	0.20
Pyörätie/baana	1.80
Reuna-alue	0.25
Laiturialue	6.67
Raitiotie	3.90
Keskisaareke	2.00
Raitiotie	3.75
Laiturialue	4.55
Kiviraita	0.45

Jalkakäytävä 2.00

Korotus	0.20
Pyörätie/baana	1.80
Reuna-alue	0.25
Laiturialue	6.67
Raitiotie	3.90
Keskisaareke	2.00
Raitiotie	3.75
Laiturialue	4.55
Kiviraita	0.45

Jalkakäytävä 1.80

Kiviraita	0.20
Pyörätie/baana	1.80
Reuna-alue	0.25
Laiturialue	6.67
Raitiotie	3.90
Keskisaareke	2.00
Raitiotie	3.75
Laiturialue	4.55
Kiviraita	0.45



Raide-Jokeri, Koostekartta, 14.12.2018 LUONNOS

Helsinki Kaupunkiympäristön toimiala www.hel.fi
sähköposti: etunimi.sukunimi@hel.fi

KAUP.O.SA, OSA-ALUE
46. Pihäjänmäki ja 29. Haaga

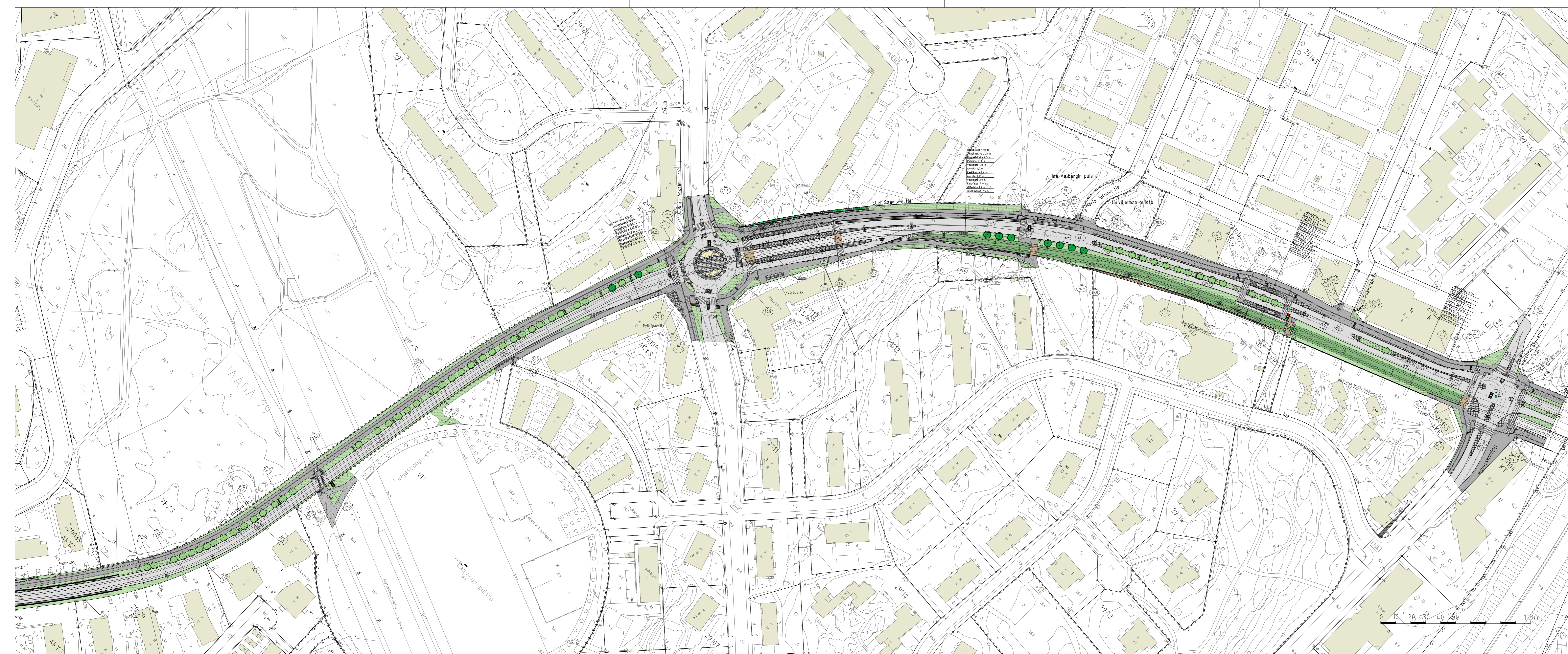
ELIEL SAARISEN TIE
välillä Vihdintie - Laajasuntie

Katusuunnitelma, Koostekartta

MK	LITTYNY	NRO	KHS	
	KORVAA	30924	KYLK	
	KORVATTU		HYV.	
	ASEMAKAAVA	10975-3/2017	TARK.	
	LIKENNES.	172400-11529	PRJ.	
		6623-1	HYV.	
			TARK.	
			LAAT.	

Raide-Jokerin projektitoimisto
Valmorie 1, 00380 Helsinki
raidejokeri@hel.fi

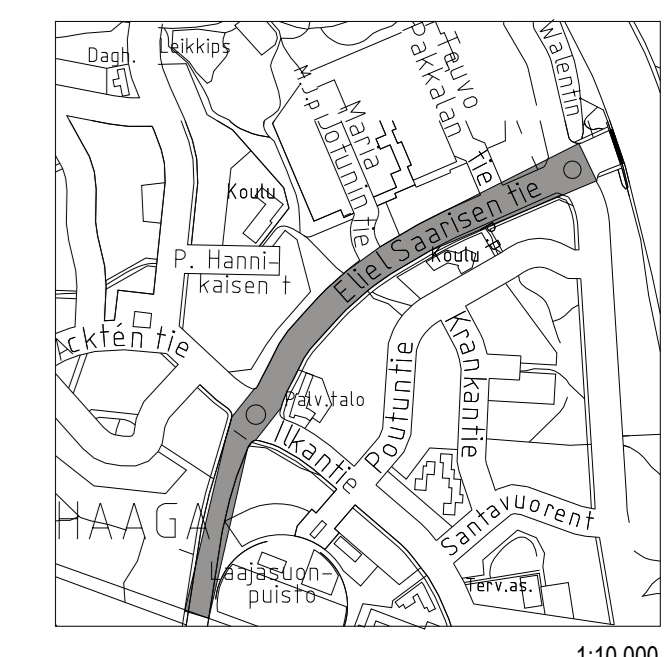
/ Sitowise Oy



PIIRUSTUSMERKINNÄT

- Istutettava lehtipu
- Nykyinen lehtipu
- Poistettava lehtipu
- Asfaltti (ajorata/jk+pp)
- Betonikiveys, musta
Zn kiven valkoinen betonikiviraita
- Betonikivi, vaalean harmaa
3:n kiven harmaa nupukiviraita
- Betonikiveys, harmaa
- Noppakiveys, harmaa
- Nupukiveys, harmaa
- Raitiotiealue, kova pinta/nurmi
- Raitiotien ylitsepaikka
- Kenttäkiveys
- Sora
- Maanpeltopensas
- Nurmetus
- Heinäistutus
- Istutettava köynnös
- Käide
- Reunatuki, luonnonkivi, pun./harmaa
- Madallettu/luiskattu reunatuki, luonnonkivi, punainen/harmaa
- Reunatuki, upotettu, luonnonkivi, punainen/harmaa
- Zn kiven harmaa noppakiviraita
- 3:n kiven harmaa noppakiviraita

Kuluvuosi hoitetaan katukohtaisella hulevesiviemärimäärillä



1:10 000

- Pysäköintialue
- Kadun likimääräinen korkeusasema
- Nyk.
- Kadun nykyinen korkeusasema
- Valaisinpylväs
- Raidesähköpylväs
- Liikennevalo-ohjattu liittymä

Raide-Jokeri, Koostekartta, 14.12.2018 LUONNOS

Helsinki Kaupunkiympäristön toimiala		www.hel.fi sähköposti: etunimi.sukunimi@hel.fi	
KAUPUNGIN OSA-ALUE 29. Haaga			
ELIEL SAARISEN TIE väylä Alppisuurpuisto - Nujamiestentie			
Katusuunnitelma, Koostekartta			
MK	LITTY	NRO	KHS
1:1000	KORVAA	30924	YTLK
KORVATTU	KORVATTU	TASOKOORDINAATIT:	HYV.
ASEMAKAAVA	10494, 11590	ETRS-GK25	TARK.
LIKENNES.	6624_1	KORKEUSJÄRJESTELMÄ:	PROJ.
		N2000	HYV.
RAIDE-JOKERI Raide-Jokerin projektitoimisto		TARK.	LAAT.
Valimontie 1, 00380 Helsinki		/ Sitowise Oy	
raidejokeri@hel.fi			